



Agenda Urbana d'Esparreguera

2022-2030

Agenda Urbana
d'Esparreguera
model de governança
i projectes pilots

CRÈDITS

Encàrrec
Ajuntament d'Esparreguera
Alcaldia i Àrea de Territori

Coordinació
Araceli Sedano
Nuria Mayoral

Redacció
Paisaje Transversal

Mayo de 2023

ÍNDEX

<u>1.Introducció</u>	4
1.1. Sobre aquest Pla.....	5
1.2 Metodologia.....	6
1.3 Anàlisi documental.....	8
1.4 Model de Governança.....	10
<u>2.Participació</u>	14
2.1 Agents.....	15
2.2 Resultats de la participació.....	16
2.3 Mecanismes de comunicació.....	36
<u>3.Anàlisi i diagnostic integrat</u>	38
3.0 Caracterització general.....	39
3.1 Territori, Paisatge i biodiversitat.....	46
3.2 Model urbà.....	60
3.3 Canvi climàtic.....	74
3.4 Gestió de recursos i economia circular.....	82
3.5 Mobilitat sostenible.....	92
3.6 Cohesió social i equitat.....	104
3.7 Economia urbana.....	114
3.8 Habitatge.....	124
3.9 Transició digital.....	134
3.10 Instruments d'intervenció i governança democràtica.....	140
<u>4.Marc estratègic</u>	148
4.1 Reptes estratègics.....	150
4.2 Àmbits estratègics territorials.....	152
4.3 Alineació Agenda Urbana Esparreguera amb AUE i ODS.....	154
<u>5.Pla d'acció</u>	162
5.1 Programa d'accions.....	166
5.2 Cronograma.....	174
5.3 Pressupost.....	182



1. INTRODUCCIÓ



1.1.

Sobre

aquest Pla

Ens trobem en un període de canvi on la crisi econòmica dels anys 2000 i la crisi de la COVID han produït, en major o menor mida, un afebliment de les administracions públiques, al mateix temps que aquestes han d'enfrontar més que mai el repte global de la crisi ambiental que afecta el nostre planeta.

Els Objectius de Desenvolupament Sostenible proposats per les Nacions Unides, commina al planejament a escala local a permetre fer efectives les seves metes amb l'objectiu de construir un món més sostenible i inclusiu. En aquest context general, Esparreguera comença el seu projecte de la seva Agenda Urbana.

Esparreguera té avui el repte de repensar els recursos, estratègies i projectes del municipi, refundre'ls i actualitzar-los a una nova realitat socio-urbana dins del marc dels ODS. Aquest pla du a terme una eina transversal que millori la qualitat de vida del municipi, responant els seus reptes i impulsant un model econòmic i ambiental responsable i sostenible.

Durant aquest procés, a més de disposar d'una eina per al planejament estratègic, es vol començar una transformació interna i externa. Un canvi que interrogui a la mateixa administració sobre com es governa i una aposta decidida per la participació ciutadana moderna i àgil.

El procés també contempla establir un

model per a implementar millores en els projectes pilot localitzats a l'antiga carretera N-II, a la Colònia Sedó, el model de co-gestió d'un equipament municipal i altres dos projectes que s'identifiquin com a actuacions que puguin servir com a palanca per a la reactivació del municipi.

1.1.1 Objectius

Per tot allò, els treballs descrits es plantegen amb l'objectiu d'elaborar l'Agenda Urbana d'Esparreguera, la qual cosa ens ha permès desenvolupar una visió de futur comptant amb la participació d'un procés obert i transparent que incorpora noves formes organitzatives, demandes de participació i eines tecnològiques.

Els treballs d'elaboració del Pla s'han desenvolupat amb els objectius específics:

- Identificar les necessitats, els reptes i les oportunitats que haurà d'afrontar la ciutat atenent a l'Agenda 2030 i a l'AUE.
- Definir el marc estratègic compartit per tots els agents, així com els objectius generals i específics que orientin el desenvolupament intern de la ciutat.
- Definir les Línies d'Actuació i els Projectes Estratègics, de major impacte i capacitat transformadora, que permetin avançar en el desenvolupament dels objectius.
- Consolidar les estructures i definir les metodologies que permetin la implementació del Pla i la implicació de tots els agents.

1.2. Metodologia


1.2.1 Marc contextual

L'Agenda 2030 aprovada per l'ONU per al Desenvolupament Sostenible del planeta, té 17 ODS i 169 metes per a aconseguir un món més sostenible i inclusiu. L'Agenda Urbana Espanyola és una eina que tradueix les metes urbanes de tots els ODS en 10 objectius temàtics per a facilitar a les Administracions Locals l'elaboració de les seves Agendes i, principalment, dels seus Plans d'Acció.

Doncs, no obstant el caràcter nou de les Agendes Urbanes municipals, aquestes comencen a ser una pràctica relativament harmonitzada entre les Administracions. En la majoria dels casos, estan basades en la metodologia proposada des de la mateixa oficina de l'Agenda Urbana Espanyola.

Existeixen molts models possibles d'Agendes Urbanes. Algunes estan més orientades cap a l'urbà o físic, i altres cap al desenvolupament socioeconòmic. En qualsevol cas, totes recullen la visió integral i transversal dels municipis.

És important destacar l'aportació metodològica de la Diputació de Barcelona (DIBA) per a l'elaboració d'Agendes Urbanes municipals. Amb una aplicació més pràctica i basant-se en l'Agenda Urbana Espanyola, aposta per una eina que articula les polítiques ja vigents, al mateix temps que dona un rol rellevant a l'anàlisi i millora de la governança municipal.



1.2.1 Estructura de fases

Per a aconseguir els objectius plantejats i donar resposta als continguts mínims de l'Agenda Urbana d'Esparreguera, es proposa una estructura metodològica que atengui un model mixt adaptat a les fases recollides en el Plec Tècnic del Contracte regulador de l'encàrrec, articulades sobre la base d'una sèrie d'eines i procediments per a definir participativament: d'on venim (Fase 1. Anàlisi de la situació actual), on ens trobem (Fase 2. Diagnòstic integrat) i cap a on volem anar (Fase 3. Estratègia i visió de futur) per a, posteriorment decidir com arribar-hi (Fase 4. Pla d'implementació) i com ho treballarem (Fase 5. Avaluació i seguiment).



F1. Anàlisi

L'anàlisi s'abordarà a partir d'una estructura temàtica (temàtiques generals i subtemàtiques) des del punt de vista del compliment dels objectius de l'Agenda 2030 i les dades descriptives que estableix l'Agenda Urbana Espanyola, amb les quals s'estudiarà de manera integral el municipi.

F2. Diagnòstic

El seu objectiu serà generar coneixement de tots els temes crítics, així com a través de la interpretació consensuada d'aquesta informació per part dels mateixos actors, detectant les fortaleses, febleses, amenaces i oportunitats (DAFO) d'Esparreguera, així com els seus principals reptes.

F3. Marc estratègic

Les conclusions i els factors clau identificats durant el diagnòstic es materialitzaran en un marc estratègic que haurà d'establir una visió general, així com els objectius i estratègies necessaris per a aconseguir-la. En aquesta segona fase, dirigida a l'elaboració del Pla d'Acció, es troben la identificació i formulació del model de ciutat desitjat, els objectius i línies d'actuació que ho desenvolupen i els plans i projectes necessaris per a la seva materialització.

F4. Pla Integral d'Actuació Municipal

En aquesta etapa es treballa en l'elaboració dels dos Projectes pilot associats a l'Agenda Urbana, juntament amb la cogestió d'un equipament municipal. Les diferents accions de participació, així com la posada en marxa

dels dispositius de governança en marcaran el principi. L'etapa culmina amb un pla estructurat en projectes concrets, l'anàlisi d'aquests, les mesures a adoptar-hi, els costos i objectius a aconseguir-ne.

F5. Seguiment

Finalment, la metodologia d'elaboració del Pla comprendrà la definició de mecanismes d'avaluació i seguiment a implementar durant el procés d'execució del pla i dels projectes associats. Per a això es definirà una bateria d'indicadors de seguiment, a més de definir l'estructura de governança com a continuació dels grups i espais generats per a l'elaboració del Pla, però adaptats a aquesta nova fase.



1.3. Anàlisi documental

1.3.1 Documentació rellevant

Al llarg de la fase d'anàlisi s'ha realitzat un estudi de la documentació aprovada i en redacció per part de l'Ajuntament amb l'objectiu de conèixer el nivell d'implementació de les polítiques públiques i avaluar l'estratègia municipal.

S'ha estudiat la documentació següent:

DOCUMENTACIÓ MUNICIPAL		
	Temàtiques	Situació
Pla d'Actuació Municipal 2020-2023	Integral	Aprovada
Pla d'Actuació Municipal 2016-2019	Integral	Obsoleta
Pla de Xoc (COVID-19)	Integral	Aprovada
PGOU i modificacions	Sectorial	Aprovada
POUM d'Esparreguera	Sectorial	Aprovació inicial
Pla de supressió de barreres arquitectòniques d'Esparreguera	Sectorial	Aprovada
Pla de Mobilitat Urbana d'Esparreguera	Sectorial	Aprovada
Sol·licitud d'Esparreguera com a Àrea d'habitatge Tens	Sectorial	En tràmit
Observatori de Ciutadania i migracions 2020	Sectorial	-
Pla d'Ordenació Professional RHH	Sectorial	Aprovada
Projecte Educatiu de Ciutat 2017	Sectorial	Aprovada

Pla Intern d'Igualtat de Gènere 2018	Sectorial	Aprovada
Pla Local d'Igualtat de Gènere 2015-2019	Sectorial	Obsolet
Agenda 21	Sectorial	Aprovada
Reglament Participació Ciutadana	Sectorial	Aprovada
Memòria de Governança d'Alcaldia	Sectorial	Aprovada
Decret Model de Governança	Sectorial	Aprovada
Pla Director Participació Ciutadana 2017-2019	Sectorial	Obsoleta
Execucions trimestrals - Trimestre 1 - 2022	Sectorial	-
Pla Local de Joventut 2022-2025	Sectorial	Aprovada
DUPROCIM	Sectorial	Aprovada
Pla de Comunicació	Sectorial	Aprovada
III Pla d'Igualtat de Gènere per a la Ciutadania d'Esparreguera 2022-2026	Sectorial	En tràmit
Memoria Pla d'igualtat - Informe Territori	Sectorial	En tràmit
Pla Local d'Acció Comunitària Inclusiva d'Esparreguera	Sectorial	En tràmit
Pla de Seguretat Local d'Esparreguera	Sectorial	Aprovada
Observatori de Ciutadania i migracions 2022	Sectorial	-
Memoria Pla d'igualtat - Informe Territori	Sectorial	En tràmit
Documentació PACES	Sectorial	-
Descobrint Esparreguera	Sectorial	-
Banc de bones pràctiques - La roda verda	Sectorial	-



Avantprojecte turisme Miradors Montserrat 2019	Sectorial	En tràmit
Inventari d'espais d'interès geològic	Supramunicipal	Aprovada
Catàleg de paisatge de la Regió Metropolitana de Barcelona	Supramunicipal	Aprovada
Indicadors Municipals d'habitatge de la demarcació de Barcelona	Supramunicipal	Aprovada
Mapa del patrimoni local d'Esparreguera - Diputació de Barcelona	Supramunicipal	-
Dades bàsiques municipals i comarcals Baix Llobregat	Supramunicipal	-
Pla territorial metropolitana de Barcelona	Supramunicipal	-
European 16. Ciudades vivas	Colònia Sedó	Aprovada
Expedient per a la declaració del conjunto de la Colònia Sedó com a Bé Cultural d'Interès Local BCIL	Colònia Sedó	Aprovada
Pla Especial Urbanístic de la Colònia Sedó	Colònia Sedó	Aprovada
Plan Director de la Colònia Sedó	Colònia Sedó (Ministeri de cultura)	Aprovada
Pla d'obres de millora urbana fase 2 d'actuacions en asfaltat als barris de Mas d'en Gall, Can Rial y Antiga ctra N-II	*Antiga N-II	Aprovada

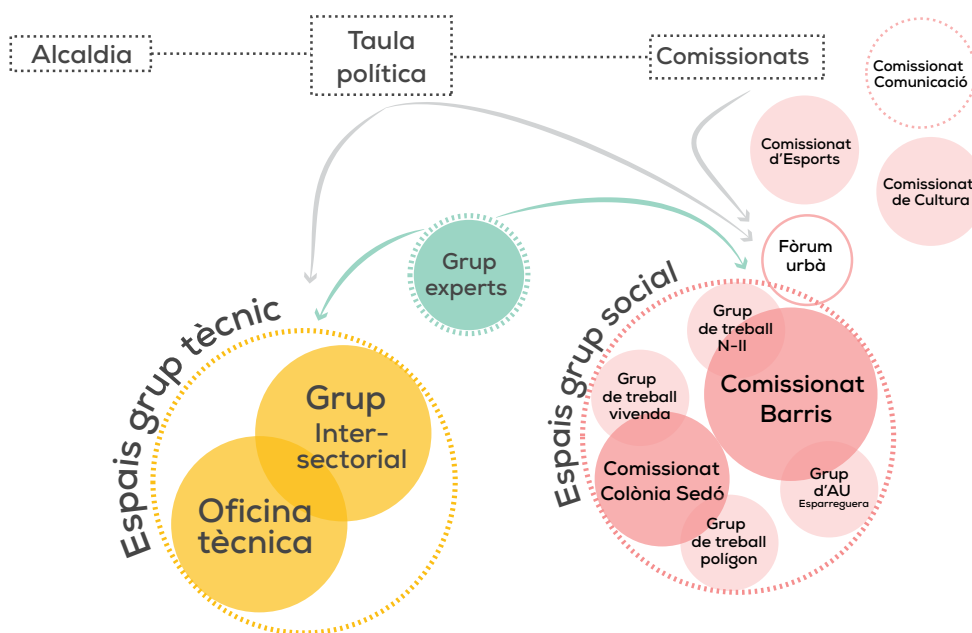
1.4. Model de Governança

Esparreguera compta amb un Model de Governança en procés d'implementació, tal com està indicat en el cartipàs 2019-2023 i aprovat pel Decret de l'Alcaldia n. 1.579/19, de 15 de juny de 2019 i explicat en la Memòria d'Alcaldia. Així mateix, el "Plec de Prescripcions Tècniques que han de regir la contractació, mitjançant procediment obert, del servei per a l'elaboració de l'Agenda Urbana d'Esparreguera, dinamització de barris i Pla Integral d'Actuació de Millora de la Colònia Sedó i del tram urbà de l'antiga N-II", recull un planejament adequat en els seus principis i ajustat a les necessitats, ja que:

- **Articula la governança a diferents nivells** (polític, tècnic i social), fomentant l'intercanvi entre agents i sense dissenyar-los com a espais estancs,
- **Planteja una oportuna combinació entre espais de caràcter més estable amb uns altres de caràcter més conjuntural**, com els Grups de Treball i els Comissionats.

El model de governança proposat té com a base l'estructura existent, col·laborant per desenvolupar el sistema a través de comissionats i incorporant-hi altres grups i espais que atenen necessitats detectades durant el procés. Els objectius són:

- Augmentar la transparència de les actuacions de l'Administració
- Conscienciar a la població i als diferents agents sobre el valor i el potencial del seu entorn urbà, així com dels beneficis dels models sostenibles
- Obtenir informació sobre les mancances, necessitats i problemàtiques aportades per la ciutadania
- Detectar els temes i eixos de treball prioritaris
- Desplegar un procés inclusiu
- Generar un relat comú que tingui en consideració perspectives diverses





1.3.1 Grup polític

Assumeix la iniciativa i el lideratge polític de l'Agenda Urbana, dotant de solidesa a la feina de coordinació de les àrees i garantint els acords necessaris en l'àmbit polític. A més a més, en moments clau haurà d'esdevenir l'interlocutor amb altres institucions i agents d'àmbit supramunicipal.

El Grup Polític estarà format per:

- **Alcaldia**, com màxima figura de representació i principal cara visible de l'Ajuntament en relació amb l'Agenda Urbana
- **Mesa política**, integrada per forces polítiques -amb o sense representació en el govern-, fonamental per a reforçar el consens necessari per a dotar de solidesa i continuïtat a l'Agenda Urbana d'Esparreguera

1.3.2 Grup tècnic

El seu objectiu és el desenvolupament tècnic i la gestió administrativa, realitzant les labors de disseny, planificació i execució dels treballs vinculats a l'elaboració de l'Agenda Urbana.

OFICINA TÈCNICA

Responsable de:

- Impulsar, dissenyar, coordinar, gestionar i desenvolupar l'Agenda Urbana
- Mantenir un contacte permanent amb la resta d'espais i agents

Si bé en un primer moment serà gestionada per l'equip redactor, constitueix un aspecte

clau que haurà de tenir continuïtat a llarg termini per mitjà de personal tècnic municipal.

GRUP INTERSECTORIAL

Permetrà:

- Implicar a totes les àrees municipals en el desenvolupament de l'Agenda i incorporar-hi les seves visions
- Coordinar l'actuació de les àrees en els treballs d'elaboració de l'Agenda i la definició i implementació posterior dels projectes i els plans

El Grup intersectorial estarà format per una o diverses persones de cada àrea municipal, que hauran de ser designades per cada àrea, encara que la seva composició podrà variar en funció dels temes a tractar.

1.3.3 Grup de persones expertes

És un espai a mig camí entre el tècnic i el social. Ha de servir als diferents nivells de governança. Es planteja un Grup de persones expertes, conformat ad hoc com un òrgan consultor orientat al debat i la reflexió sobre aspectes estratègics i metodològics, posant-los en relació amb experiències d'altres llocs, tendències internacionals, etc.

Aquest espai està format per persones expertes amb acreditada formació i experiència en camps interessants per al municipi d'Esparreguera.

1.3.4 Grup social

COMISSIONATS DE BARRIS I DE LA COLÒNIA SEDÓ

Serán espais "formals" creats durant el procés, i que tractarien de donar continuïtat i operativitat a l'Agenda.

El model de governança d'Esparreguera contempla l'existència dels comissionats com a eina que permeti a la ciutadania autoorganitzar-se i generar vincles amb l'Ajuntament. Cada comissionat depèn d'una Àrea municipal i té com responsable a una persona tècnica d'aquesta Àrea.

Actualment estan actius dos comissionats: "Comissionat de Cultura" i "Comissionat d'Esports". En el Pla de Comunicació d'Esparreguera es contempla la refundació d'un grup encarregat de la divulgació, especialment al voltant de Ràdio Esparreguera, en forma de Comissionat de Comunicació.

Es durà a terme el nucli del procés ciutadà, el qual ha de tenir continuïtat en els diferents Comissionats:

- **Comissionat de Barris.** La seva creació es farà durant la primera fase de la redacció, on, arran de les diferents sessions de participació programades, es proporcionarà informació i potenciarà la seva continuïtat al voltant de l'Agenda Urbana i d'altres projectes d'interès.
- **Comissionat de la Colònia Sedó.** Es constituirà més endavant, durant la redacció del PIAM de la Colònia Sedó.

GRUPS DE TREBALL

Serán constituïts per a donar suport al procés del projecte, per la qual cosa tindrien caràcter temporal, associat al desenvolupament de projectes, la realització de diagnòstics, etc. En aquest sentit, i amb l'objectiu de no duplicar esforços, cal contemplar que alguns d'aquests grups puguin articular-se sobre la base dels comissionats.

Els grups de treball serán orgànics i respondran a les necessitats del projecte.

ESDEVENIMENTS OBERTS

Són espais que serveixen tant com a espais per posar en comú la feina del comissionat i els grups de treball, així com espais de reclam a través de formats més atractius. Per a provar el funcionament d'aquest últim format, es durà a terme un fòrum urbà, un esdeveniment-jornada per a treballar sobre el Marc Estratègic.





2. PARTICIPACIÓ





2.1. Agents

La identificació dels agents clau del procés s'ha orientat a seleccionar una mostra amb perfils diversos que puguin aportar una perspectiva holística al procés. Hi ha dos tipus d'agents vinculats amb el procés.

Agents interns: Amb la col·laboració política tècnica s'han localitzat els agents clau del procés per a cadascun dels diferents grups en els quals s'organitza el procés del projecte.

AGENTS OFICINA TÈCNICA DE L'AGENDA URBANA

Nuria Mayoral Marimon	Participació i Atenció Ciutadana
Sandra Pijoan/ Guillem Sanz Ribera	Urbanisme i paisatge urbà Aigua i energia
Francesc Fernandez Ferran	Secretari
Araceli Sedano Amores	Advocada urbanista

GRUP INTERSECTORIAL DE L'AGENDA URBANA

Cristóbal Zamora	Comunicació
Nuria Mayoral Marimon	Participació i Atenció Ciutadana
Joan Córdoba Márquez	Serveis informàtics
Patricia Moreno Vizuetete	Organització i Persones
Gal.ia Fernández Collado	Educació Infància Cultura Igualtat i diversitat Gent Gran Serveis Socials
Sandra Pijoan	Urbanisme i paisatge urbà Aigua i energia
Josep Sánchez Cubeles	Prevenió, seguretat i acció cívica
Adrià Kleque Garcia	Joventut Promoció Econòmica Esports
Anna Moral	Serveis Socials Bàsics Protecció i tinença d'animals Salut Pública
Nuria Sánchez Mesa	Espai natural Residus Protecció civil
Guillem Comes Seró	Mobilitat, Transports i accessibilitat
Ramon Cuadrado Gavilán	Serveis Econòmics Patrimoni municipal
Francesc Fdez. Ferran	Secretari
Araceli Sedano Amores	Advocada urbanista

Agents externs: En el cas dels agents externs la selecció s'ha realitzat sobre la base de la selecció dels agents clau de la ciutadania, així com per l'obertura de la participació generalment, que permet contemplar a tots els agents socials com a potencials actors del procés.

Les entitats o associacions participants durant la fase del diagnòstic participat, d'acord als grups del model de governança, han estat les següents:

COMISSIONAT DE BARRIS - GRUP TREBALL

La Passió d'Esparreguera
AAVV Francesc Macià
AAVV Can Rial
AAVV Mas d'en Gall
AAVV Colònia Sedó
OMPLIMLAPICA
Partit Socialista de Catalunya
Esquerra Republicana de Catalunya
Joventuts d'Esquerra Republicana
Esparreguera 2031
Candidatura d'Unitat Popular
En Comú
AMPA Les Roques Blaves
Els Tilers
Centre d'Estudis Comarcals del Baix Llobregat
Fòrum 22
Associació per a la Defensa del Patrimoni de la Colònia Sedó
Associació de Defensa Forestal
Federació d'Entitats de Cultura Popular Tradicional Catalana
Associació para la Defensa del Patrimonio de la Colonia Sedo
Asociación de Defensa Forestal
Federació d'Entitats de Cultura Popular Tradicional Catalana

2.2. Resultats de la participació

Els espais de participació plantejats permeten recollir les percepcions de cadascun dels grups participants. Les accions de participació s'han adaptat a l'objectiu de crear un model de governança estable segons el requerit per les bases del projecte.

2.2.1 Participació del diagnòstic

2.2.1.1 Espais grups socials

ENTREVISTES CIUTADANES

Es realitzen entrevistes a diferents agents representatius del municipi, tant per a la redacció de l'Agenda Urbana d'Esparreguera com per al procés dels Projectes pilot. En total s'entrevista a 20 persones representants d'associacions o entitats de diferents perfils econòmic, social, cultural, ambiental i educatiu.

L'objectiu és el d'alimentar el diagnòstic i crear una xarxa social entorn del projecte que garanteixi la participació

DINÀMIQUES PARTICIPATIVES **EN EQUIPAMENTS**

Per a captar les opinions i donar informació sobre el procés a la població més general es realitzen accions de dinamització en els horaris de màxima afluència en els següents equipaments municipals:

- Escola de Música
- Centre Dual
- Biblioteca Municipal L'Ateneu
- La Plana
- El Brullot

- Cal Trempat

ESPAIS PARTICIPATIUS **INTERSECCIONALS**

Per a afavorir la participació de col·lectius vulnerables que no solen formar part d'aquests processos s'han realitzat sessions amb les persones grans, amb persones en situació de diversitat funcional i amb la joventut. Amb aquests últims s'aprofita per a dur a terme una presa de contacte per a un procés més ampli dins de la cogestió d'un equipament municipal.

Per a cadascun dels col·lectius s'han adaptat les dinàmiques afavorint la integració en el procés.

Taller amb gent gran

El taller va comptar amb la participació de 10 persones participants de l'Associació de Jubilats. Van ser dones íntegrament de més de 65 anys (el 44,44% de més de 80 anys). Tots els participants pertanyen al taller de risoteràpia, memòria i, a l'hora, són membres de l'Associació de Jubilats. A través de dinàmiques acompanyades, van compartir





el seu punt de vista sobre els aspectes a millorar i cuidar d'Esparreguera, així com de la Colònia Sedó i la carretera N-II.

Sobre els temes que es van tractar es va donar especial importància a aquells que afecten la seva vida quotidiana com la neteja i el manteniment de la via pública, posant l'accent en la falta d'accessibilitat de l'espai públic o el transport públic que els impedeix desenvolupar-se amb autonomia.

Respecte a la Colònia Sedó, es van compartir experiències personals de quan funcionava, es va destacar les mesures de conciliació en aquells anys. Així també, es van compartir propostes de futur per crear habitatge dirigit a col·lectius específics: joves i gent gran.

D'altra banda, en relació amb l'antiga N-II, es va compartir la proposta de transformar-la en un passeig més amable per les persones.

Taller amb persones en situació de diversitat funcional

El taller dirigit al col·lectiu de persones amb diversitat funcional va comptar amb la participació activa de 13 persones: entre veïnes, veïns i persones que treballen a Esparreguera, totes participants de l'Associació Petjades de colors, de la Fundació Àuria Fil i del Taller Ocupacional Can Comelles (TOCC). A través de dinàmiques acompanyades: mapeig i debat, van complementar i ampliar els punts forts i febles del diagnòstic participatiu compartit, així com indicar als mapes



els espais on es considera prioritari millorar l'accessibilitat.

Per un costat, la falta d'accessibilitat a l'espai públic i la manca de sensibilització i educació respecte a les diversitats funcionals són aspectes que els interpel·len en la seva vida quotidiana especialment en allò relacionat amb el transport públic accessible i la mobilitat entre els barris perifèrics. Destacant algunes bones pràctiques de sensibilització i educació cívica com accions a replicar i potenciar i algunes que convé recuperar (escombraries soterrats).

Respecte a l'N-II, es va compartir que en el seu dia a dia realitzaven recorreguts alternatius a causa de la manca d'accessibilitat i confort i l'alta presència de vehicles, tan aparcats com circulant. Pel que fa a la Colònia Sedó, es va destacar la manca d'il·luminació i manteniment als carrers, factors que generen percepció d'inseguretat per transitar l'espai públic.

COMISSIONAT DE BARRIS

Sessió 1 - 27/10/2023

Respecte al Comissionat de Barris es plantegen 3 sessions per al desenvolupament de l'Agenda Urbana d'Esparreguera:

Sessió de Diagnòstic participatiu, on recollir les percepcions ciutadanes del municipi sobre la base de l'anàlisi tècnic inicial

Sessió de Projectes estratègics, un espai per a la cocreació d'un marc estratègic a partir de les conclusions del procés

Sessió de Priorització de projectes, on es treballa entorn del contrast del Marc Estratègic i s'organitzaran els projectes per ordre d'importància per al municipi.

Diagnòstic participatiu

Realitzat el 27 d'octubre i presentat per l'alcalde Eduard Rivas, amb 35 assistents, un 66% d'homes enfront d'un 34% de dones, 6 persones per iniciativa particular de diferents barris i comerços d'Esparreguera i la resta en representació de les 19 associacions i agrupacions.

Després de fer un mapatge col·laboratiu com dinàmica inicial, la ciutadania es divideix en 4 taules en les quals es debat sobre els aspectes positius i negatius més rellevants del municipi. Cada dinamitzador fa un resum d'idees principals i secundàries que són bolcades a l'anàlisi DAFO de cada objectiu estratègic. Finalment, s'exposa el model de governança resolent dubtes i constituint el Comissionat de Barris.

SESIÓ	E1.	E2.	E3.	E4.	E5.	E6.	E7.	E8.	E9.
DIAGNÒSTIC PARTICIPATIU	Territori i paisatge	Modelo urbà	Canvi climàtic i recursos	Mobilitat	Cohesió social	Economia urbana	Habitatge	Transformació digital	Governança
Grup 1									
Grup 2									
Grup 3									
Grup 4									
Idees coincidents	1. Potencial forestal 2. Impuls d'iniciatives agroecològiques	1. Escassetat i degradació dels espais verds urbans 2. Equipaments escassos i sense ús 3. Problematika que genera una ciutat poc compacta (barris perifèrics, accés a recursos, distància,...)	1. Problemes amb la neteja i el manteniment 2. Gestió de les energies renovables del municipi per millorar (comunitats energètiques)	1. Escassetat d'aparcament 2. Transport públic ineficient i escàs 3. Dependència del transport privat 4. Illa de viants insuficient i escassament regulada 5. Problematika i possibilitats associada a l'N-II			1. Escassetat d'habitatge (especialment joventut) 2. Falta d'habitatge públic 3. Habitatge buit 4. Possibilitats de gestió cooperativa de l'habitatge		1. Falta de confiança en l'Ajuntament



ENQUESTA DE DIAGNÒSTIC

Es realitza una enquesta per a recollir les percepcions de la ciutadania respecte al municipi. Aquesta acció es fa en línia, i es completa presencialment als equipaments dinamitzats des del 27 d'octubre al 30 de novembre.

Les opinions es recullen sectorialment entorn dels Objectius estratègics de l'Agenda Urbana Espanyola. Per a això es formulen preguntes per a recollir la percepció ciutadana d'importància que es dona a cada àmbit, així com dels temes concrets a potenciar o millorar.

Perfil sociodemogràfic


En l'enquesta han participat 157 persones de les quals 55 han respost l'enquesta en línia i 102 la presencial.

El perfil sociodemogràfic més recurrent que ha participat és el de dona d'entre 41 i 50 anys habitant del centre d'Esparreguera o del barri perifèric de Mas d'en Gall.

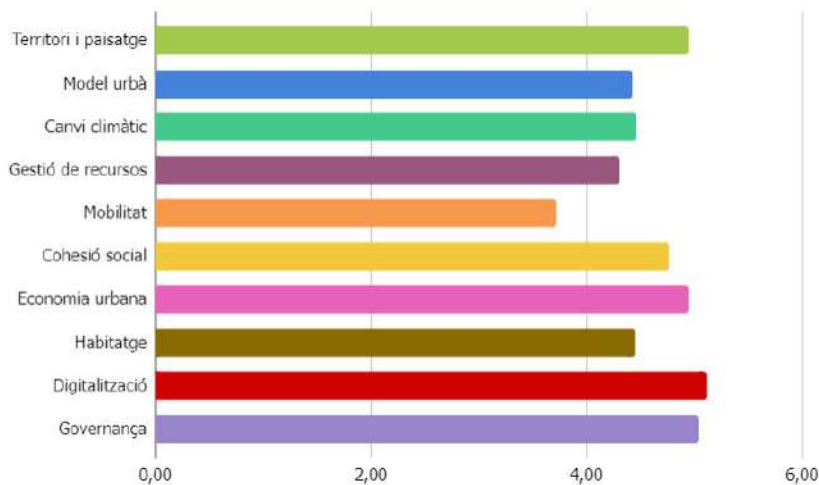
Resultats de l'enquesta

En general les dues qüestions que generen una major preocupació entre la població són les relacionades amb la mobilitat urbana. De manera paral·lela, el model urbà i la gestió dels recursos també es consideren temes crítics per a les persones participants.

En les pàgines següents, es poden veure els resultats de l'enquesta més en detall.



Avaluació ciutadana del municipi



La ciutadania avalua com considera que està l'estat del municipi entorn dels Objectius estratègics de l'Agenda Urbana Espanyola.

Per a l'agregació de l'enquesta en línia i a peu de carrer s'ha utilitzat un sistema d'equivalència que consisteix a trobar la mitjana entre les dues preguntes realitzades en l'enquesta a peu, per a assimilar-la a l'escala Likert utilitzada per a l'enquesta en línia.

1.1 Quins llocs, espais o dinàmiques consideres que tenen més valor natural i cultural en el municipi?

Pel que fa al patrimoni cultural, destaca La Passió com el major esdeveniment que esdevé a Esparreguera. També s'esmenten reiteradament elements de patrimoni arquitectònic com a l'església de Santa Eulàlia, l'ermita de Santa Maria del Puig o el campanar, i algunes masies com la de Can Roca i Can Tobella. Igualment, és de destacar els esments a la Colònia Sedó com un element de patrimoni industrial.

Respecte al patrimoni natural, es remarca la importància dels Blaus o Roques blaves, les quals tenen rellevància geològica per al municipi, les fonts i l'entorn natural que envolta els nuclis urbans.

1.2 Té Esparreguera un model urbà sostenible, és a dir, s'aposta per una ciutat compacta, poc dispersa, es promou la millora i regeneració dels barris existents o la rehabilitació de l'edificació? Quins creus que són els principals problemes del mitjà urbà d'Esparreguera?

Es localitza que el major problema gira entorn de la dispersió dels barris perifèrics i el seu creixement descontrolat condicionant el model urbà. En aquesta línia es reivindiquen dificultat d'accessibilitat en algunes zones, especialment en el nucli antic. També es localitzen zones crítiques amb edificis i urbanització en mal estat. Es proposa la rehabilitació en aquestes zones parant esment a la conservació del patrimoni.

La manca d'equipaments municipals adequats també és un tema important per als participants, especialment a l'hora de mantenir-los i conservar-los adequadament. També es comenta la falta d'espais verds, especialment els de tipus parc o jardí.



1.3 Existeix consciència social i infraestructura per a la gestió sostenible dels residus urbans? Reconeixes alguna necessitat específica d'Esparreguera en aquest sentit?

De manera general, una de les principals reivindicacions del municipi és la brutícia i falta de manteniment als carrers i jardins, especialment en les avingudes Francesc Macià i Francesc Marimon. L'incivisme es localitza com un dels problemes principals i per a la seva solució es proposa la millora de la consciència social amb cursos i campanyes sobre la importància del reciclatge i els costos naturals i econòmics de no fer una correcta gestió dels residus. Un altre problema que s'observa és la mala resposta a la recollida de residus, i es plantegen alternatives com implantar sistemes de vigilància, sistema porta a porta, o, en els barris perifèrics la recollida mòbil.

Respecte a l'eficiència energètica, es proposa implantar energies renovables, especialment situant plaques solars en les cobertes i en els edificis municipals.

1.4 Esparreguera té un model de mobilitat sostenible, és a dir, és agradable de caminar, disposa de maneres de transport sostenible com són autobusos elèctrics, una adequada xarxa de carrils bici i patinets?

El transport públic constitueix una de les majors crítiques. El transport interurbà i urbà són ineficients i escassos. Es planteja la possibilitat d'introduir una llançadora a Castellbisbal o a Martorell.

Es reconeix com a escassa l'accessibilitat en els recorreguts a peu. Es proposa condicionar els itineraris a peu, equipant-los amb bancs i garantint un accés inclusiu. El punt més conflictiu es localitza entorn de l'antiga N-II, així com l'avinguda Mil·lenari. Els itineraris amb bicicleta també són complexos a causa de l'orografia i condicions del territori. És destacada la perillositat per a arribar per aquest mitjà als barris perifèrics.

Respecte a la mobilitat en vehicle privat es generen moltes contingències com la falta d'aparcament i els embussos en hores puntes

1.5 Existeixen a Esparreguera problemes de convivència i desigualtat? Quin tipus de problemes identifiques? Estan segregats per barris?

En general es té una percepció positiva de la convivència i igualtat en el municipi.

Sí que es localitzen en alguns punts, zones segregades, especialment el barri Font o Mas d'en Gall. En aquest sentit, es comenta la desafecció de la ciutadania i els problemes de convivència en alguns barris.

1.6 L'activitat econòmica municipal és prou diversa, o hi ha espais productius que podrien potenciar-se més? Què creus que hauria de fer-se per a impulsar l'activitat econòmica local?

Es planteja la potenciació d'espais actualment sense ús per a dinamitzar el comerç local (antic mercat) així com impulsar nous espais i esdeveniments (REC d'Igualada, fira de l'automobil,...). També es realitzen comentaris entorn dels polígons industrials i a les seves necessitats. Es proposa la creació d'un Pla per a la seva dinamització.

Pel que fa al comerç local es proposa diversificar-lo i afermar la petita i mitjana empresa. Alguns dels sectors tradicionals es creu que podrien tenir potencial com el de la ceràmica. Paral·lelament, s'insisteix que una manera de potenciar el comerç local és garantir l'aparcament en espais pròxims.

1.7 Disposa Esparreguera d'habitatge de qualitat i d'una oferta suficient per a cobrir el dret a l'habitatge? Localitza algun barri on existeixin grans deficiències d'habitatge de qualitat?

Existeix falta d'habitatge disponible, problema que afligeix de manera predominant a les persones joves. També es comenta que l'habitatge per llogar és pràcticament inexistent. Com solució es plantegen diverses alternatives entre les quals es compten, posar en circulació els habitatges i pisos buits, especialment en el centre urbà. Abaixar els alts preus de l'habitatge i crear polítiques entorn de l'habitatge.

D'altra banda, el parc d'habitatge es troba escassament adaptat, amb edificis sense ascensor.

1.8 És Esparreguera un municipi en transició digital, que compta amb administració electrònica, té un model de ciutat intel·ligent a disposició ciutadana?

En aquest sentit, la reivindicació major ve entorn de paliar la bretxa digital. S'insisteix que s'ha de garantir la presencialitat i es proposen accions per a assegurar que totes les persones puguin fer ús dels mitjans digitals: tallers per a gent gran, sales informàtiques públiques o acompanyament a l'hora de fer tràmits administratius.

També es comenten altres projectes a implementar com la smart city o la creació d'una revista cultural digital.

1.9 Consideres que el model de govern d'Esparreguera compta amb la suficient participació, transparència i govern multinivell?

Respecte a la gestió municipal es comenta la necessitat de millorar l'agilitat administrativa,



així com la comunicació amb la ciutadania prioritzant el contacte directe. També es reivindica la transparència en els tràmits municipals i una millor redistribució dels recursos (no es percep suficient vigilància en els barris perifèrics).

Es comenta sobre la participació, que s'ha d'incentivar la cultura participativa i facilitar la implicació de la ciutadania. Es proposa una governança més oberta on les persones tinguin un rol més actiu, amb reunions periòdiques en els barris...

1.10 Quines eines creus que s'haurien d'incorporar en el model de governança d'Esparreguera perquè els Comissionats funcionin correctament?

Dels participants en l'enquesta únicament un 13% participa en algun dels Comissionat que estigui actiu actualment. Entre els comentaris per a millorar la gestió del model de governança estan: la incorporació d'un equip de dinamització, donar informació àgil i oberta dels temes tractats, que l'estructura tingui legitimitat per a la seva implementació, implicació de l'Ajuntament en la creació de les comissionats i relacionat amb això, la continuïtat del projecte.

1.11 Quins creus que són els principals reptes per a l'antiga N-II?

Es proposa afavorir la mobilitat per als vianants reduint les barreres arquitectòniques i fent un espai amable i segur per al vianant. Relacionat amb això, es comenten diverses estratègies que van des de la pacificació del trànsit a la conversió en zona de vianants del carrer amb la creació d'un passeig. En aquesta línia es proposa la renaturalització del carrer plantant més arbres.

L'aparcament és un tema de summa importància per a les persones participants en l'enquesta, ja que es considera que és insuficient.. Es parla sobre trobar espais que siguin compatibles amb la resta d'activitats del municipi. Es planteja la possibilitat de fer un aparcament subterrani o d'aparcaments rotatius.

Finalment, el carrer haurà de ser un eix comercial basat en l'oci.

1.12 Quins creus que són els principals reptes per a la Colònia Sedó?

Es percep com una zona actualment molt degradada i abandonada. Així i tot, existeix molt potencial turístic i possibilitats per a crear espais de dinamització social i cultural.

Respecte al polígon, les propostes van lligades a la recuperació d'una activitat industrial neta i verda o potenciant un HUB monotemàtic (tecnologia...)

La zona residencial es proposa recuperar-la regenerant els habitatges actuals o amb la creació d'habitatges socials. Això sempre consolidant la identitat i caràcter de barri de l'àrea implementant els serveis bàsics.

2.2.1.2 Espais grups tècnics ENTREVISTES TÈCNIQUES

Es realitzen un total de 16 entrevistes a tot el personal tècnic municipal de l'Ajuntament.

Es pretén fer balanç sobre els projectes realitzats i planificats per l'Ajuntament, així com recollir un diagnòstic sectorial de cada Àrea i Servei.

GRUP INTERSECTORIAL

Amb el grup intersectorial es treballa en diversos moments del procés:

- Sessió de Diagnòstic
- Sessió de Projectes estratègics
- Sessió de Viabilitat i prioritització

Sessió de Diagnòstic Tècnic

Es compta amb la participació de 14 persones tècniques de diferents serveis municipals.

En la sessió es fa una anàlisi compartida dels diferents Objectius Estratègics i es tracten de localitzar aspectes positius i negatius comuns sobre els quals asseure el Marc estratègic. Per a això es porta a cap una dinàmica que consisteix a observar els reptes ja aconseguits, els objectius presents i començar a preveure els futurs projectes que ha de definir l'Agenda Urbana.

Durant la sessió també es debat sobre la possibilitat de creació d'un espai interdepartamental que afavoreixi la comunicació i cohesió entre les Àrees i Serveis municipals.

SESIÓN DIAGNÓSTICO TÉCNICO	E1. Territori i paisatge	E2. Modelo urbà	E3. Canvi climàtic i recursos	E4. Mobilitat	E5. Cohesió social	E6. Economia urbana	E7. Habitatge	E8. Trans-formació digital	E9. Governança
Grup 1									
Grup 2									
Idees destacades	<ol style="list-style-type: none"> 1. Xarxa de camins de l'entorn rural positiva 2. Procés de creació Associació de propietaris forestals 3. Desenvolupament d'esquena al riu Llobregat 	<ol style="list-style-type: none"> 1. Escassa imatge urbana 	<ol style="list-style-type: none"> 1. Possibilitat d'implementar una Zona de Baixes Emissions 2. Qualitat de l'aire d'Esparreguera es valora com a positiu 	<ol style="list-style-type: none"> 1. Problemes greus de mobilitat (transport públic) 2. Antiga N-II com una oportunitat 3. Gran quantitat d'infraestructures per al transport ineficients 	<ol style="list-style-type: none"> 1. Falta d'oportunitats per a la joventut 2. Dèficits en la prestació de serveis bàsics 	<ol style="list-style-type: none"> 1. Comerç en una situació feble 2. Turisme no desenvolupat 	<ol style="list-style-type: none"> 1. Avanços en digitalització 2. Bretxa digital 3. No existeix un Pla per a digitalitzar la ciutat 	<ol style="list-style-type: none"> 1. Participació ciutadana escassa 2. Transparència insuficient 3. Recursos infrautilitzats i mal organitzats 4. Necessitat d'aprovar el POUM actual i modern 	



2.2.2 Participació del Marc Estratègic

Després de la primera fase de participació relativa al diagnòstic de l'Agenda Urbana, es treballa el Marc Estratègic i la cocreació dels projectes que formaran part del Pla d'Acció de l'Agenda Urbana d'Esparreguera. És un pas intermediari necessari per a consolidar el procés i desenvolupar conjuntament el gruix de les accions que definiran el futur d'Esparreguera en 2030.

Durant les primeres etapes del projecte es va comptar amb una àmplia mostra d'agents clau, tant a nivell tècnic, polític i de ciutadania general. En aquesta fase s'utilitzaran els mateixos espais de participació amb la intenció de consolidar-los i enfortir-ne les relacions.

Totes les àrees tècniques municipals implicades en el Grup intersectorial, així com amb tots els Grups municipals organitzats al voltant de la Taula Política, han format part

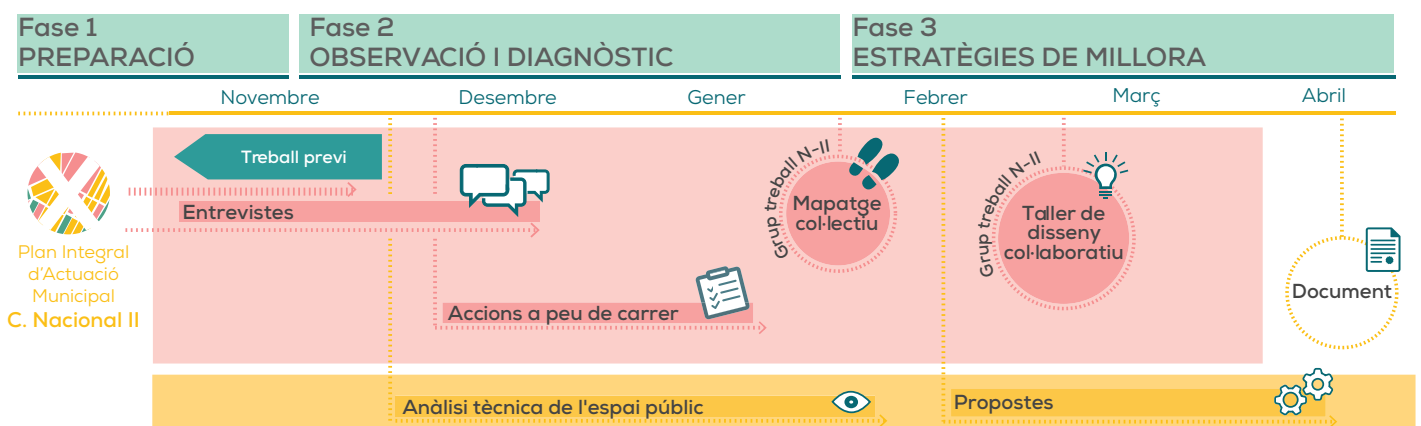
de la definició del marc estratègic. Quant als espais socials, es va tractar de generar un Grup Motor per al Comissionat de Barris, per la qual cosa van participar principalment les entitats i associacions que ja tenien una certa vinculació amb el procés.

A més, tenint en compte la complexitat i els nivells d'abstracció amb els quals s'ha treballat en aquesta fase, s'han adaptat les dinàmiques participatives a cadascun dels col·lectius implicats, de manera que la seva col·laboració sigui el més efectiva possible.

2.2.2.1 Espais grups socials

COMISSIONAT DE BARRIS Sessió 2 - 24/11/2022

La segona sessió del Comissionat de Barris va tenir dos propòsits principals. En primer lloc, validar els objectius estratègics del municipi, desenvolupats a través del diagnòstic participatiu, de manera que siguin el primer pas per elaborar el marc estratègic. Aquesta informació serà la base per a la creació del Marc Estratègic de l'Agenda Urbana. En segon lloc, es proposa la co-creació de projec-



tes estratègics que puguin donar resposta als reptes d'Esparreguera, i passar a formar part del Pla d'Acció.

Marc i projectes estratègics

La sessió del comissionat va estar presentada per la tinenta d'Alcaldia Maria Mas, amb 15 assistents, un 80% d'homes enfront d'un 20% de dones, 3 persones per iniciativa particular de diferents barris i comerços d'Esparreguera i la resta en representació de les 10 associacions i agrupacions que van acudir a la trobada.

En primer lloc, es van facilitar 4 panells que resumeixen la informació del diagnòstic d'Esparreguera perquè les persones participants puguin aportar, puntualitzar o corregir. En segon lloc, es va plantejar una dinàmica que tenia com a punt de partida les idees i temes tractats en l'anterior sessió de Comissionat organitzades en panells temàtics. Amb aquesta base, els grups van treballar entorn dels reptes inicials i van proposar, prioritzar i seleccionar els projectes més importants, per a després compartir-los amb la resta del Comissionat.

Quadre resum del Comissionat de Barris

	E1. Territori i paisatge	E2. Model urbà	E3. Canvi climàtic i recursos	E4. Mobilitat	E5. Cohesió social	E6. Economia urbana	E7. Habitatge	E8. Transformació digital	E9. Governança
Cohesió, identitat i habitatge									
Espais públics connectats									
Model sostenible i natural									
Governada per al ciutadà									
Idees destacades	1. Millorar la gestió forestal	1. Activació d'edificis municipals sense ús	1. Implantació de sistemes d'energia renovable (comunitats energètiques, subvencions,...)	1. Major connexió ciclopeatonal 2. Millora transport públic (autobús urbà i interurbà) 3. Aparcaments dissuasius	1. Formació matèria d'accessibilitat i inclusió		1. Creació d'una oficina d'habitatge (masoveria urbana, creació de coop. habitatge,...) 2. Parc d'habitatges d'emergència		1. Garantir un espai per al teixit social



Finalment es va exposar el procés associat al Projecte pilot de l'antiga N-II. Durant el desenvolupament de la sessió es va localitzar la necessitat de generar un Grup de Treball, dependent del Comissionat de Barris, que tingui per objectiu tractar temes relacionats amb la mobilitat tova (camins escolars, comunicacions ciclistes i vianants dins i fora del nucli urbà,...).



2.2.2.2 Espais grups tècnics

GRUP INTERSECTORIAL

Sessió 2 - 14/12/23

L'objectiu del taller va ser reflexionar, juntament amb les persones tècniques, sobre els projectes estratègics que han de construir el Pla d'Acció de l'Agenda Urbana. Donat el perfil de les persones participants, es va optar per unes dinàmiques que aprofundeixin en la viabilitat i impacte de les accions.

Marc i projectes estratègics

En la sessió van participar 10 persones tècniques de les diferents Àrees municipals, la majoria dones.

Respecte a les dinàmiques realitzades, en primer lloc es va facilitar el diagnòstic simplificat del municipi, sobre el qual es van fer comentaris i observacions.

En segon lloc es va treballar al voltant de les accions que pertanyeran al Pla d'Acció. Durant la sessió es va acordar la necessitat d'una reflexió més profunda a consensuar-se i valorar-se amb la resta de les persones tècniques de cada àrea. Es va acordar



Quadre resum del Grup Intersectorial

1. Infraestructura administrativa i social entorn de l'habitatge



Seccions implicades: Urbanisme i via pública | Habitatge | Serveis socials bàsics | Convivència | Juventut



Aquesta idea apareix entorn de la creació d'una Oficina d'habitatge municipal que servisca de catalitzador per a altres projectes plantejats

2. Entorn natural i comunitats escolars



Seccions implicades: Medi Ambient | Educació | Juventut



La comunitat educativa té un gran pes en el municipi, per la qual cosa és una oportunitat positiva la seva vinculació amb la naturalesa i el valuós entorn natural

3. Mobilitat tova



Seccions implicades: Medi Ambient | Urbanisme i via pública | Policia local | Sistemes d'informació



La mobilitat és un de les grans problemàtiques del municipi. L'absència de directrius i orientació clara han provocat que existeixin molt projectes entorn de com potenciar els itineraris ciclopeatonals i com reduir el transport públic

4. Energies renovables



Seccions implicades: Urbanisme i via pública | Medi Ambient | Convivència



La creació de Comunitats energètiques pot ser una oportunitat per a millorar el parc edificatori i industrial, encara que per a això es plantegen dificultats entorn de com generar els es pais



d'interacció social per a aconseguir-ho

5. Governança per a la ciutadania



Seccions implicades: Comunicació | Sistemes d'informació | Recursos humans | Entitats, cultura i festes



A fi de garantir un tracte igualitari i inclusiu i unes institucions governades per a la ciutadania es proposen diverses línies per a la millora de l'atenció ciutadana i la reducció de la bretxa digital



Viabilitat

Les competències de l'habitatge pertanyen a la Generalitat de Catalunya la qual cosa dificulta l'operativitat del projecte

Es rebutja la seua viabilitat. Els centres educatius són competència de la Generalitat de Catalunya.
Es considera difícil l'impuls del projecte per part de l'Ajuntament.

Genera consens entre les persones tècniques.
Es considera un tema prioritari.

S'indica la necessitat de connectar aquest projecte amb la planificació urbanística vigent i en desenvolupament.

Impacte

Possibilitat de crear un punt d'informació d'habitatge

Es considera la possibilitat de treballar entorn del projecte de Vies Blaves de la Diputació de Barcelona.
Així mateix es planteja incorporar dins del projecte l'execució dels Camins escolars.

Es planteja des d'un enfocament ampli i transversal entorn de la generació d'energia sostenible, aplicant-la a altres projectes d'interés

facilitar les accions relatives a cada àrea municipal per a la seva valoració, puntualització i aportació d'informació.

Finalment es va treballar al voltant dels projectes estratègics intersectorials localitzats i agrupats en un marc lògic inicial. La intenció va ser valorar el seu impacte i viabilitat, així com proposar altres projectes i localitzar els restants Projectes Pilot de l'Agenda Urbana d'Esparreguera. Es van identificar dos àmbits estratègics clars: mobilitat tova i energies renovables.



2.2.2.3 Espais polítics

TAULA POLÍTICA

Sessió 1 - 14/12/23

Amb la Taula Política es va decidir treballar directament sobre els reptes estratègics a causa del seu caràcter eminentment polític. El Pla d'Acció ha de generar conformitat entre els representants municipals. Així doncs, l'objectiu principal de la sessió va ser arribar a un consens entorn de les grans claus que han d'organitzar el Pla d'Acció de l'Agenda Urbana, i recollir puntualitzacions i accions prioritàries.

AGENTS TAULA POLÍTICA DE L'AGENDA URBANA

Eduard Rivas Mateo	Partit dels Socialistes de Catalunya (Alcalde)
Juan Jurado Bracero	Partit dels Socialistes de Catalunya
Daniel Farrils Paulo	Partit dels Socialistes de Catalunya
Maria Mas Borràs	Partit dels Socialistes de Catalunya
Sara Gómez Díaz	Partit dels Socialistes de Catalunya
Maria Vallejo González	Partit dels Socialistes de Catalunya
Glòria González Martínez	Esparreguera En Comú - En Comú Guanyem
Emmanuel Ortí	Esparreguera En Comú - En Comú Guanyem
Alfons Puche Amigues	Esquerra Republicana de Catalunya
Raquel Montoya Campos	Candidatura d'Unitat Popular
Miguel Ángel Guiral Faure	Candidatura d'Unitat Popular
Josep Maria González Murt	Ciutadans
Manel Roca Queralt	Agrupació d'electors Esparreguera 2031
Pablo Chamorro Lorenzo	Agrupació d'electors Esparreguera 2031
Jordi Mestres Rosàs	Junts per Esparreguera
Francisco Aguilar Alot	No adscrit



Marc estratègic

En la sessió van participar 16 persones pertanyents als diferents grups municipals, tant de l'àrea de govern com de l'oposició.

En el taller es va treballar en la definició del Marc Estratègic. Per a això es facilita a les persones participants una proposta de reptes:

- Esparreguera cohesionada, amb identitat i on la gent pugui quedar-se a viure
- Esparreguera amb uns espais públics de qualitat, connectats i segurs
- Esparreguera amb un model socioeconòmic sostenible, resiliència i vinculat amb el territori

- Esparreguera orientada al futur, intel·ligent i governada per la ciutadania

Sobre ells, el portaveu de cada grup municipal va realitzar els seus comentaris i propostes amb l'objectiu de consensuar un Marc Estratègic adaptat als reptes que té Esparreguera per a 2030.

D'altra banda, des de l'administració de l'Ajuntament es va aportar una valoració de les accions per al desenvolupament dels Projectes pilot. A les indicades pel Grup Intersectorial i el Comissionat de Barris (Mobilitat Tova i Energies Renovables), es va decidir afegir-hi la Dinamització de Polígons Industrials.

Quadre resum de la Taula Política

	Cohesió, identitat i habitatge	Espais públics connectats	Model sostenible i natural	Governada per al ciutadà
Esparreguera En Comú				
Partit dels Socialistes de Catalunya				
Candidatura d'Unitat Popular				
Ciutadans				
Agrupació d'electors Esparreguera 2031				
Idees destacades	<ol style="list-style-type: none"> 1. Importància dels serveis bàsics per a construir la identitat 2. Referir un concepte més concret que es refereixi a igualtat i gènere 	<ol style="list-style-type: none"> 1. Parc Natural de Montserrat 2. Importància dels Roques Blaves i el riu Llobregat 3. Incloure el concepte de barri 	<ol style="list-style-type: none"> 1. Major importància del model socioeconòmic 2. Relació amb els espais públics de qualitat 3. Colònia Sedó com un element clau 	<ol style="list-style-type: none"> 1. Acompanyament del ciutadà 2. Explotació de les dades per a millorar les polítiques públiques 3. Importància de coordinar el POUM amb la AU

2.2.3 Participació del Pla d'acció

La participació associada al desenvolupament del Pla d'Acció ja compta amb uns grups consolidats en el marc de l'Agenda Urbana. Després de la realització de dos sessions participatives, una associada al Diagnòstic i una altra vinculada amb els Projectes i Marc Estratègic, durant aquesta última fase es van definir les accions que aconseguiran donar resposta als reptes estratègics i convertir Esparreguera en un municipi alineat amb la AUE i els ODS.

Com s'ha esmentat, en aquesta fase ja existeixen espais de participació consolidats i actius, per la qual cosa les persones participants ja tenen un coneixement ampli sobre l'Agenda Urbana. Encara així, es desplegaran altres accions per a recaptar opinions ciutadanes d'altres agents no inclosos fins al moment en el procés.

Es treballarà d'una manera mixta. D'una banda, d'una forma més individualitzada amb cadascun dels grups, ja que es requereix d'informació més concreta per a definir les accions. Per un altre, es recolliran comentaris i aportacions de la ciutadania general així com, la prioritització de les accions.

Aquesta fase, el procés se centra en validar les actuacions que s'han recollit durant el desenvolupament de l'Agenda, i especialment durant les sessions de co-creació de projectes.

2.2.3.1 Espais grups socials **COMISSIONAT DE BARRIS** **Sessió 3 - 28/03/2023**

L'objectiu de la tercera sessió del Comissionat de Barris és prioritzar i avaluar les accions que componen el Pla d'Acció de l'Agenda. S'utilitzarà com a base l'enquesta realitzada a la ciutadania, les conclusions de la qual seran el punt de partida per a la sessió.

El llistat inicial és de 77 accions, sobre les quals es debatrà i aprofundirà.

Accions prioritàries

Presentat per Joan Alcayde en representació de l'Ajuntament d'Esparreguera, amb 13 assistents: 38% dones i 62% homes, representants de la ciutadania, entitats i agrupacions polítiques.

La sessió es compon de dues dinàmiques. D'una banda, es proposa als participants que seleccionin les 11 accions que considerin prioritàries de la bateria de propostes i les 3 que creguin que manquen de prioritat o que tenen algun error. En aquest sentit, els resultats que s'obtenen són els següents:

- 56 propostes van rebre algun suport (adhesiu verd)
- 21 propostes no van cap suport (sense adhesiu)
- 4 propostes van rebre alguna observació (adhesiu vermell)

D'altra banda, per grups de treball, s'estudia



la viabilitat i el potencial impacte que algunes accions poden tenir l'Esparreguera. Així les accions es classifiquen en projectes prioritaris (alta viabilitat i alt impacte), estratègics (mitjana/baixa viabilitat i alt impacte) o potencials (alta viabilitat i mig/baix impacte).

ENQUESTA D'ACCIONS PRIORITÀRIES

A partir de l'anàlisi i diagnosi del municipi i la participació del teixit associatiu i personal tècnic, s'han definit els reptes clau que marcaran l'Agenda Urbana d'Esparreguera.

Aquesta enquesta, oberta del 8 al 20 de març, es realitza per a recollir informació sobre l'opinió i percepció de la ciutadania sobre els reptes i les accions clau per a Esparreguera.

Per a això es proposa una bateria inicial d'accions que s'avaluessin de manera en línia.

Perfil sociodemogràfic

L'enquesta ha comptat amb 44 respostes, totes elles en línia.

El perfil sociodemogràfic és variat, comptant amb perfils de totes les edats i llocs residencials. El perfil més recurrent que ha participat és el d'home d'entre 41 i 50 anys habitant del centre d'Esparreguera. També és remarcable la participació de les franges d'edat més elevada, destacant les persones entre 61 i 80 anys.

Quadre resum del Comissionat de Barris

Matriu viabilitat/ impacte	Projectes prioritaris (alta viabilitat- alt impacte):	Projectes estratègics, (mitjana/baixa viabilitat i alt impacte):	Projectes potencials (alta viabilitat i mig/baix impacte):	Conclusions
Grup 1	R1.25, R2.29 R2.38, R1.9, R1.16, R1.11, R3.60, R1.18		R2.34, R1.22, R2.46	<ul style="list-style-type: none"> Les principals accions prioritàries estan relacionades amb la redacció de documents de planejament La resta d'accions prioritàries estan relacionades amb la gestió sostenible de recursos
Grup 2	R2.29, R1.11, R1.25, R2.38, R1.9, R1.18, R2.34, R3.60, R2.46	R1.16	R1.22	<ul style="list-style-type: none"> La majoria d'accions prioritàries estan relacionades amb la millora de la connectivitat interna i externa d'Esparreguera La resta d'accions prioritàries estan relacionades amb l'eficiència energètica i la gestió sostenible de recursos
Grup 3	R2.46, R1.9, R2.34, R1.22, R2.29,	R1.11, R1.18, R3.60, R3.61	R1.25, R1.16, R2.38	<ul style="list-style-type: none"> La majoria d'accions prioritàries estan relacionades amb la generació d'iniciatives al voltant de l'habitatge i l'energia La reurbanització de l'antiga N-II té una consideració també rellevant El pla d'equipaments és també considerat com una acció clau

Resultats de l'enquesta

En general, les persones participants estan d'acord amb els reptes estratègics. Existeix, no obstant això, un elevat percentatge de població que en faria modificacions (parcialment d'acord).

Totes les accions han rebut suports com a accions prioritàries amb els següents percentatges:

- >70%, 8 accions
- 70-60%, 8 accions
- 60-50%, 13 accions
- 50-40%, 17 accions
- 40-30%, 17 accions
- 30-20%, 7 accions
- <20%, 8 accions

Destaquen les que se situen per sobre del 70%

2.2.3.2 Espais grups tècnics

En aquest punt del procés, les persones tècniques que formen part de l'equip municipal valoren la pertinència i viabilitat temporal i econòmica de les accions. Aquesta fase és imprescindible per a obtenir un pla depurat i realista, d'acord amb la realitat d'Esparreguera.

Existeixen tres àrees municipals que aglutinen els departaments i seccions:

- Àrea de Territori i Sostenibilitat
- Àrea Drets Socials i Ciutadania
- Àrea de Presidència i Bon Govern

L'Agenda Urbana és un document transversal a les tres àrees, no obstant això, pel seu caràcter, l'Àrea de Territori i Sostenibilitat té un paper predominant en la redacció i desenvolupament del procés.

45	Ampliar l'oferta de PFI i FP a Esparreguera així com millorar la mobilitat i connexió cap a l'FP d'altres municipis per reduir l'abandonament escolar prematur a l'etapa postobligatòria	89%
7	Impulsar programes de neteja i aprofitament dels boscos per a fomentar-ne una gestió sostenible dels espais de transició urbà / naturals	82%
15	Millorar la qualitat urbana i l'accessibilitat dels espais públics dels barris perifèrics i la seva renaturalització (paviments, arbres, vegetació,...), fomentant els espais de trobada de la ciutadania	82%
28	Impuls i suport a la implantació d'energies renovables al municipi incentivant la creació de comunitats energètiques autosostenibles	77%
53	Afavorir la implantació d'iniciatives agroecològiques que impulsin el sector agrícola i la sostenibilitat associada al producte de proximitat (usos sostenibles lligats al paratge natural i dinamització de les masies) i els serveis ecosistèmics, mitjançant la vinculació al Consorci de Turisme del BLL o dotant d'ajudes aquest tipus d'iniciatives	73%
17	Redacció d'un Pla Director d'Equipaments d'Esparreguera per a consolidar i implantar nous usos als equipaments públics buits, rehabilitar i millorar el manteniment dels equipaments existents, i ordenar-ne els models de gestió i situació legal.	70%
25	Elaborar un Pla de Manteniment Integral de les instal·lacions i equips d'edificis públics per reduir pèrdues energètiques i emissions de gases d'efecte hivernacle	70%
62	Donar ajudes o implantar les bonificacions a la rehabilitació d'habitatges amb criteris de sostenibilitat (energia renovable, plaques solars i eliminació de barreres arquitectòniques)	70%



TREBALL PER ÀREES

Amb l'objectiu d'optimitzar el treball, les persones nomenades com "Cap d'Àrea" han estat les responsables de coordinar i recollir la informació relativa al Pla d'Acció. Per la configuració interna de l'Ajuntament d'Esparreguera, aquesta figura té un major pes estratègic dins de l'estructura administrativa, la qual cosa la converteix en un perfil rellevant en aquesta fase del procés.

A cada àrea se li ha sol·licitat una avaluació temporal i pressupostària de cadascuna de les accions a les persones tècniques responsables de cada àmbit. Així mateix, també s'ha requerit la prioritització de 10 accions a cadascuna àrea. En aquest sentit les respostes han estat considerablement repartides, ja que cada responsable a decidit prioritzar les seves pròpies accions.

ENTREVISTES TÈCNIQUES

S'han realitzat entrevistes amb les persones responsables de cada àrea amb l'objectiu d'aclarir o resoldre dubtes específics sobre la informació o continguts a aportar.

A més, es van proposar espais de participació en línia oberts per a totes les persones tècniques.

En aquesta fase s'han detallat les accions, la qual cosa ha portat a ajustar les denominacions de les accions, a combinar algunes d'elles i, fins i tot a eliminar-les per generar problemes tècnics.

2.2.3.3 Espais grups polítics

Aquesta fase és essencial per a assegurar la implantació i seguiment de l'Agenda Urbana independentment del partit polític que estigui en el poder. En aquest sentit es pretén aconseguir el major suport i consens possible per part dels Grups polítics municipals.

TAULA POLÍTICA

Sessió 2 - 05/04/23

L'objectiu d'aquesta sessió és debatre durant la Comissió Informativa entorn de la bateria d'opcions aportades que componen el Pla d'Acció.

En la sessió van participar tots els Grups Municipals, amb els quals, després d'avaluar la dinàmica proposada, es decideix donar més temps i espai per a conformar una proposta simplificada de Pla d'Acció que tingui la possibilitat de ser aprovada en Ple per unanimitat de tots els partits polítics.

Se sol·licita, així mateix, que cada Grup Municipal seleccioni les 10 accions més importants amb l'objectiu de tenir una prioritització realista i completa de les accions de l'Agenda Urbana.

El Pla d'Acció s'ajusta tenint en compte les observacions de cada partit polític. Diverses accions modifiquen el seu enunciat i algunes s'eliminen per a la seva aprovació, quedant, no obstant això, registrades en els annexos del projecte.

2.3. Mecanismes de comunicació

Les accions de comunicació estaran encaminades tant a sensibilitzar sobre els objectius del procés com a realitzar la participació i divulgació dels resultats de cadascuna de les fases del treball. Totes les accions de comunicació desenvolupades per a l'Agenda Urbana d'Esparreguera s'han recolzat en els canals de comunicació municipals existents.

Web

Espai web específic per a l'Agenda Urbana d'Esparreguera integrat en la web municipal:

www.agendaurbana.esparreguera.cat

Notícies i xarxes socials

Contingut per a les principals xarxes socials de l'Ajuntament i els organismes autònoms (Twitter, Facebook, Instagram) per a publicació de convocatòries, missatges clau, imatges etc.

Fullet informatiu

S'ha editat un fullet per a donar informació i publicitat al procés durant les diferents fases del procés. Aquest material s'ha utilitzat de suport en els tallers i accions duts a terme.

Suports municipals

Disseny gràfic d'imatges per als diferents suports informatius municipals (no s'inclou impressió) com a OPIS, tòtems, pantalles, etc.

Mitjans de comunicació

De manera coordinada amb l'equip de comunicació de l'Ajuntament d'Esparreguera s'ha generat contingut informatiu d'interès entorn del procés.

Campanya interna

Proposta d'emailing i cartell per a difondre internament les accions del procés.

Decideix Esparreguera

Plataforma de l'Ajuntament que permet gestionar els processos participatius amb la ciutadania i des d'on s'ha fet un seguiment del procés així com de totes les sessions participatives associades a l'Agenda Urbana i els projectes pilot.

Kit Agenda Urbana 2030

Un kit comunicatiu compost per la imatge corporativa i un document amb tips comunicatius per a ajudar a difondre l'Agenda Urbana.



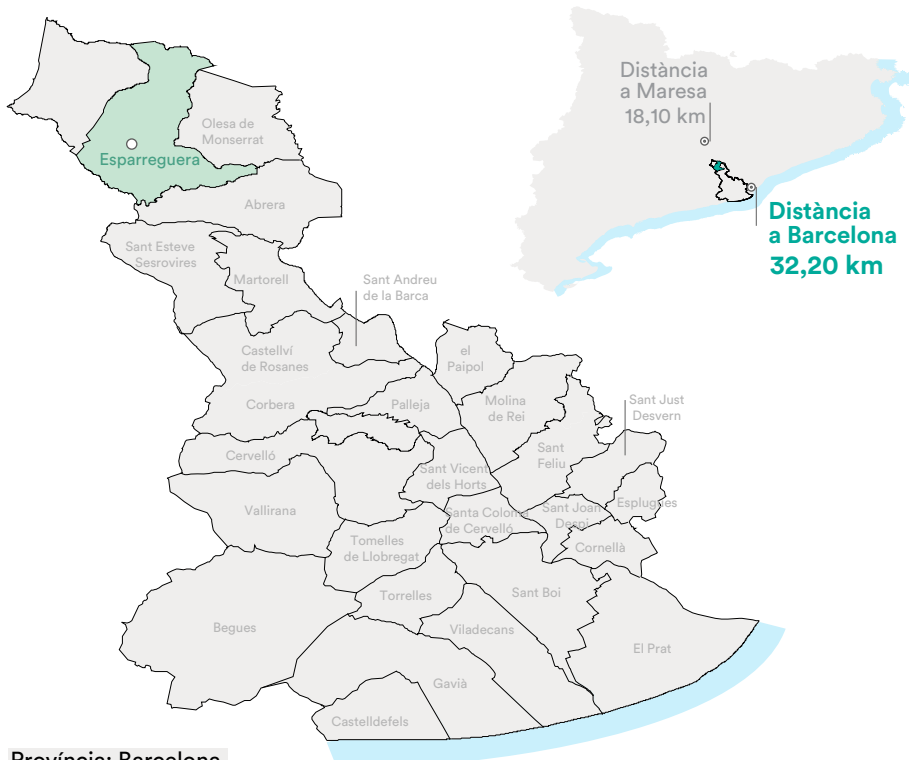
**Agenda Urbana
d'Esparreguera**



3. ANÀLISI I
DIAGNOSTIC
INTEGRAT



3.0. Caracterització general



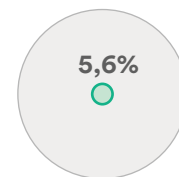
Província: Barcelona

Comarca: Baix Llobregat

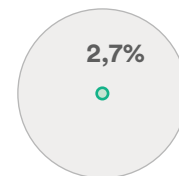
Capital de comarca: Sant Feliu de Llobregat

Esparreguera

Superfície (Km ²)	27,47
Población (2021)	22.358



% Superfície de Esparreguera respecte a la comarca



% Població de Esparreguera respecte a la comarca (2021)

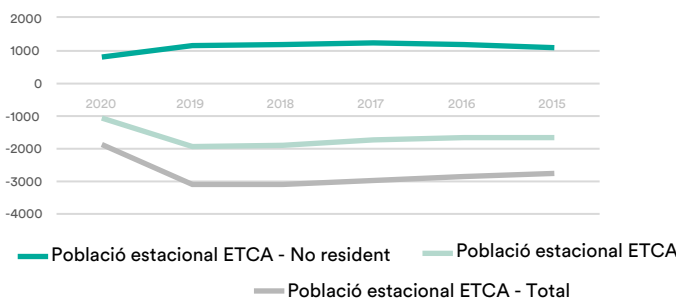
Densitat d'habitants per km² (2019)

733,15 hab/Km ²	1699,51 hab/Km ²	813,90 hab/Km ²
Esparreguera	Baix Llobregat	Catalunya



El municipi d'Esparreguera, amb 22.358 habitants - segons les dades de l'INE de l'any 2021- és part de la comarca del Baix Llobregat, al centre oriental de la província de Barcelona, al peu del massís sedimentari de Montserrat.

Població estacional ETCA



El model territorial del municipi d'Esparreguera està definit per dues variables principals. D'un costat, té la influència de la ciutat de Barcelona, ja que Esparreguera se'n troba a la segona corona de la regió metropolitana. D'altre costat, el pas de l'autovia A-2 pel seu territori, paral·lel a l'antiga N-II, determina l'organització del nucli urbà del municipi.

El conjunt el completen una sèrie de barris dispersos de diferent densitat i dimensions, com són Can Rial, Mas d'en Gall i Can Vinyals, els quals es van consolidar a finals del segle passat. Als anys 80-90, aquestes urbanitzacions van construir-se com zones amb població estacional habitual. Avui, la

El creixement de població del municipi ha estat elevat, duplicant en pocs anys la seva població. Tot i que la tendència demogràfica de la resta de la província durant els anys posteriors a la Gran Recessió posterior a la crisi del 2008 ha estat negativa, la població d'Esparreguera va augmentar durant aquest període.

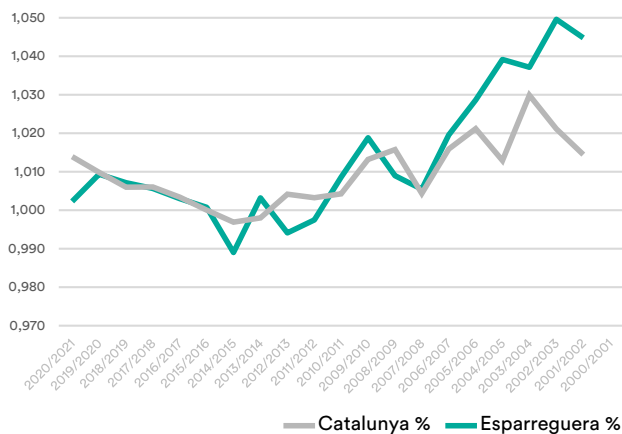
A més, la població d'Esparreguera té uns índexs d'envelliment i longevitat del 112,3% i del 13,2% respectivament, sent remarcable-

ment inferiors a la mitjana del Baix Llobregat.

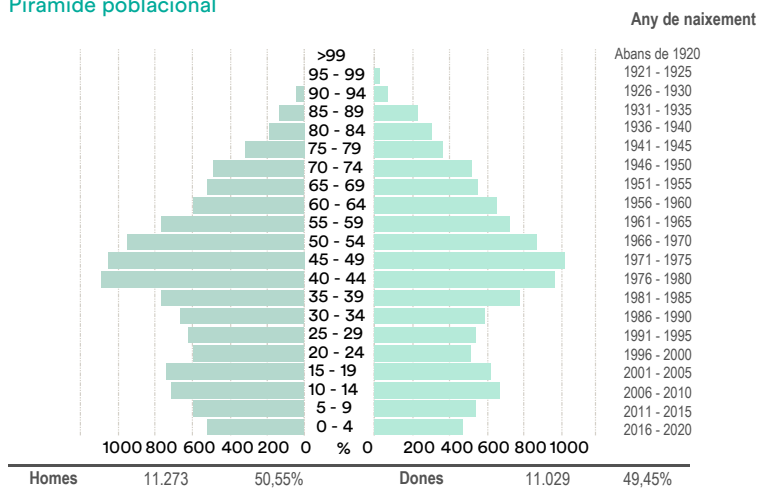
No obstant això, a la vista de la taxa de natalitat, molt similar a la mitjana provincial i comarcal, s'observa com la població es concentra especialment en les franges d'edat centrals, és a dir, entre 25 i 65 anys, creant la piràmide població en fase regressiva, típica en el context europeu.

Població

Evolució de la població relativa comparativa



Piràmide poblacional



		Esparreguera	Baix Llobregat	Catalunya
Dependència	$((\text{Pob. } <14 + \text{Pob. } >64) / (\text{Pob. de } 14 \text{ a } 64)) \times 100$	47,4 %	50,2 %	50,9 %
Dependència població <14 anys	$((\text{Pob. } <14) / (\text{Pob. de } 14 \text{ a } 64)) \times 100$	22,3 %	23,2 %	22,1 %
Dependència població >64 *anys	$((\text{Pob. } >64) / (\text{Pob. de } 14 \text{ a } 64)) \times 100$	25,1 %	27 %	28,7 %
Envelliment	$((\text{Pob. } >64) / (\text{Pob. } <14)) \times 100$	112,3 %	116,3 %	129,8 %
Longevitat	$((\text{Pob. } >84) / (\text{Pob. } >64)) \times 100$	13,2 %	14,4 %	16,9 %
Taxa natalitat	$((n^\circ \text{ naixements } \times 1000) / (\text{Pob.})) \times 100$	7,3 %	7,2 %	7,4 %



Respecte a la seva activitat econòmica, Esparreguera té unes dades de PIB/habitant de 21,7€/hab. - segons dades de l'IDESCAT de 2019-, més de deu punts per sota de la mitjana del Baix Llobregat (34,0€/hab.). A més, la Renda Familiar Disponible per Càpita és de 96,4 en el municipi sobre l'índex 100 de la província, sent 103,6 en la resta de la comarca.

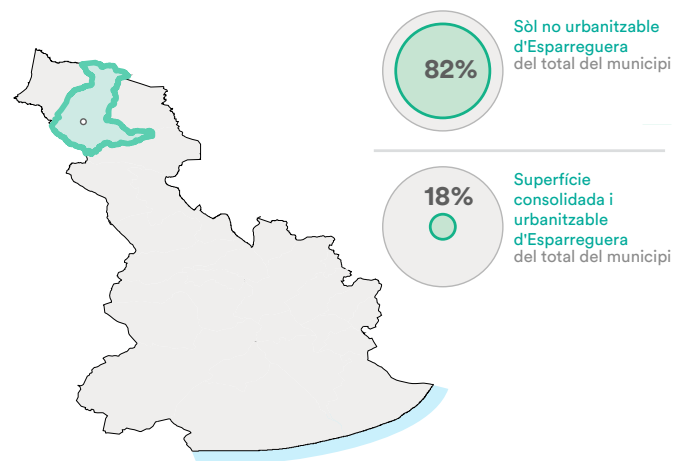
Respecte a l'activitat econòmica està basada en el sector terciari. Un 84% està basada en serveis, d'acord amb la resta de la província i amb la resta d'economies postindustrials. No obstant això, Esparreguera, d'acord amb la tendència en la comarca del Baix Llobregat, té un sector industrial desenvolupat i de llarga tradició, com s'evidencia en la Colònia Sedó, una colònia industrial al peu del riu Llobregat nascuda a mitjan segle XIX.

Les bones comunicacions amb Barcelona, inicialment amb la Nacional N-II i actualment amb l'A-2, constitueixen un al·licient logístic per al desenvolupament industrial del municipi. Existeixen bosses industrials concentrades en els extrems del nucli urbà, vinculades als grans polígons industrials d'Abrera i Martorell.

Malgrat el tradicional caràcter rural del municipi, l'agricultura no hi representa un percentatge significatiu de l'activitat econòmica, amb un percentatge de Valor Agregat Brut (VAB) inferior a l'1%.

Activitat econòmica

Percentatge de sòl destinat a activitats econòmiques



PIB/hab (millions d'euros)

21,7€/hab Esparreguera | **27,57€/hab** Catalunya

	Esparreguera	Catalunya
Indústria	5,5%	5,6%
Construcció	11%	12%
Serveis	84%	82%
Comerç, transport i hostaleria	32%	33%
Informació i comunicació	2,8%	2,5%
Activitats financeres i d'assegurances	2,1%	2,1%
Activitats immobiliàries	7,5%	7,4%
Activitats professionals i tècniques	21%	19,4%
Educació, sanitat i serveis	9%	9,2%
Altres serveis personals	8,7%	49%



El territori esparreguerí està situat a les portes del Parc Natural de la Muntanya de Montserrat. En la seva part nord-est, al llarg de la Serra de Rubió, es caracteritza per una orografia accidentada. El seu punt més alt es troba en el cim de la Socarrada, amb 518 metres sobre el nivell de la mar.

El terreny pronunciat del territori fa que s'hi trobin una densa xarxa de torrents i rieres que desemboquen, en la seva majoria, en el riu Llobregat. Destaca la riera de Magarola que recull el cabal de les de Masquefa o Pierola i els torrents de l'Alfàbrega i Mal (aquest últim va paral·lel al nucli urbà).

Aquestes condicions fan que el municipi tingui uns espais naturals d'alt valor ecològic, amb fins a 9 figures diferents de protecció pel que fa a la fauna i flora. És important mencionar que Esparreguera pertany a l'àrea de protecció del Parc Natural, sense estar-hi inclòs.

La xarxa hídrica té un pes considerable en el municipi. Al llarg del riu Llobregat es troben diverses infraestructures que constitueixen el patrimoni local d'Esparreguera, com ara el Balneari de la Puda -actualment en desús-, la Colònia Sedó, o la presa del Cairat. Tots feien servir els recursos del riu i constitueixen avui un gran actiu cultural per al municipi. Aquesta xarxa d'infraestructura s'estén per tot el riu Llobregat i és part del patrimoni industrial tèxtil català (p.43).

Esparreguera té també una gran riquesa geològica amb la falla del Vallès-Penedès, on destaquen les Roques Blaves, i les discordances progressives de Sant Salvador de les Espases, totes dues incloses en l'Inventari d'Espais d'Interès Geològic de Catalunya.

Cal destacar també el model natural i agrari lligat al cultiu de la vinya, cultiu tradicional de la zona d'Esparreguera.

Entorn natural

Esparreguera Catalunya

Sòl protegit

35%

Superfície protegida
9,51 Ha del total municipal

32%

Superfície protegida
1.110.213 Ha del total



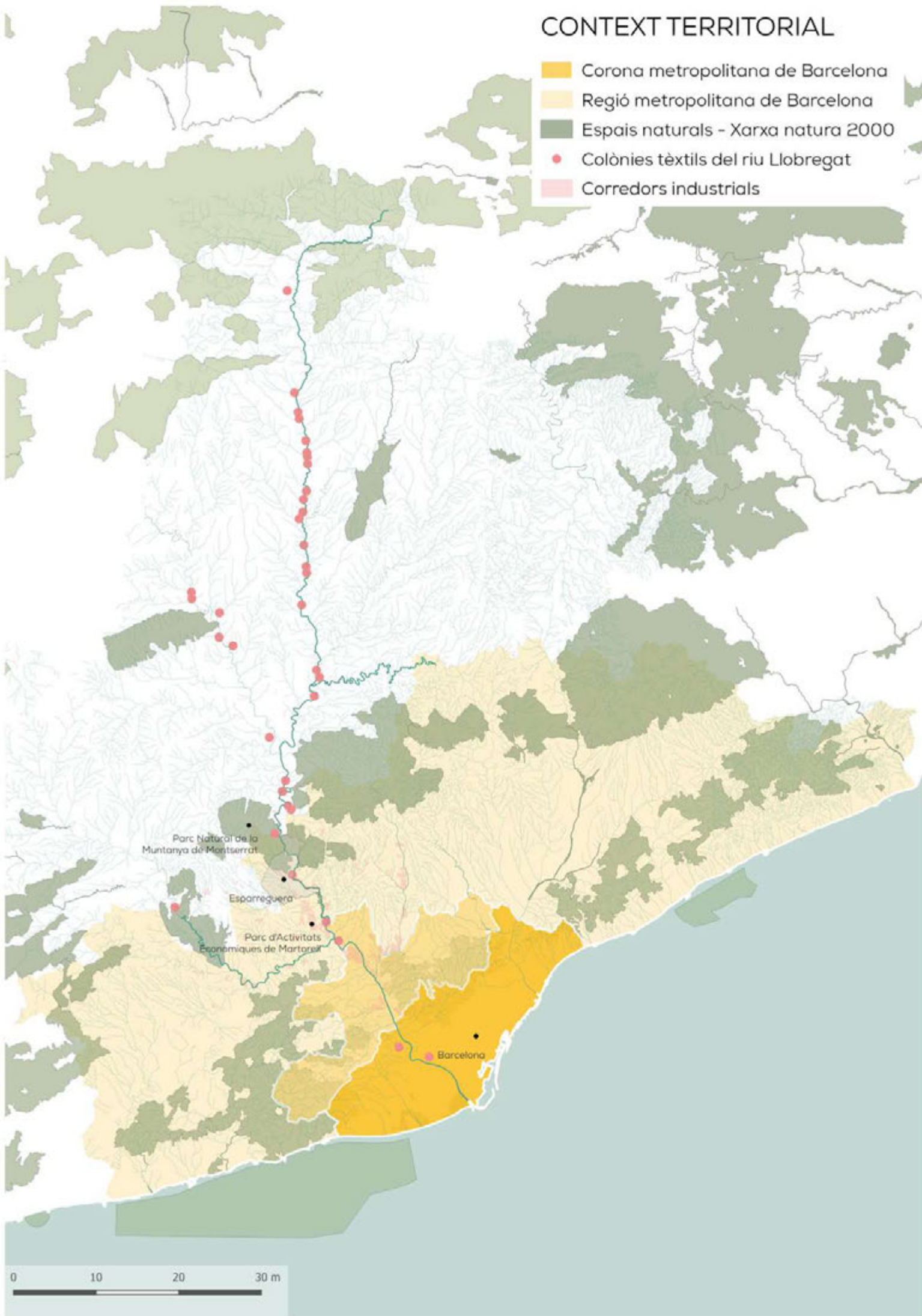
Figures de protecció

9

Esparreguera compta amb **9** figures diferents de protecció dels seus espais naturals

CONTEXT TERRITORIAL

- Corona metropolitana de Barcelona
- Regió metropolitana de Barcelona
- Espais naturals - Xarxa natura 2000
- Colònies tèxtils del riu Llobregat
- Corredors industrials



0 10 20 30 m

ESTRUCTURA DE L'ANÀLISI INTEGRADA

L'anàlisi està estructurada per les temàtiques generals i subtemàtiques vinculades als objectius de l'Agenda Urbana Espanyola. Les deu temàtiques són:

- Territori, paisatge i biodiversitat
- Model urbà
- Canvi climàtic
- Gestió de recursos i economia circular
- Mobilitat Sostenible
- Cohesió social i equitat
- Models productius i economia urbana
- Habitatge
- Transició digital
- Instruments, governança i qualitat democràtica

En les pàgines següents, cadascuna de les temàtiques es presenten des dels seus **objectius generals i específics**, així com una sèrie d'**indicadors associats**.

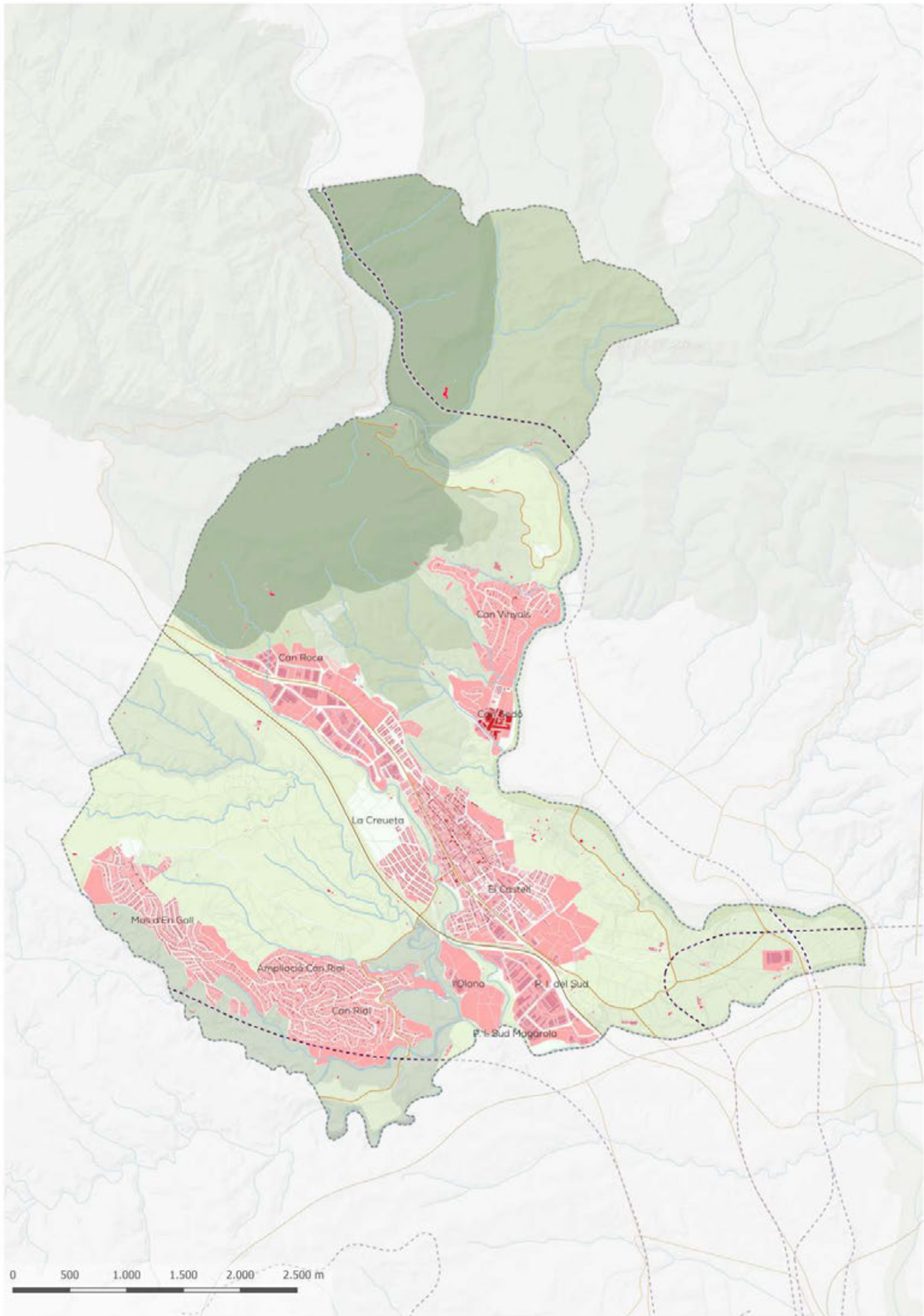
A partir d'una introducció amb les **conclusions més rellevants de l'anàlisi** al principi de cada temàtica, es desenvolupen explicacions més detallades de temes rellevants per al municipi d'Esparreguera. Aquest tipus de contingut es complementa amb taules i anàlisis quantitatives i comparats.


Finalment, cada una de les temàtiques es tanca amb dues eines claus del diagnòstic de l'agenda urbana: L'anàlisi DAFO i les propostes d'actuacions inicials.

L'anàlisi DAFO estructura tota la informació quantitativa i qualitativa recollida des de les diverses fonts secundàries, així com aquella informació obtinguda en el procés participatiu. La informació al voltant de cada temàtica de l'anàlisi integrada s'organitza en Debilitats, Amenaces, Fortaleses i Oportunitats. La classificació dels continguts segons aquesta fórmula considera que les debilitats i les fortaleses són intrínseques o neixen des de dins d'Esparreguera, i les amenaces i les oportunitats tenen a veure amb temes extrínsecs a Esparreguera o venen de fora.

A més a més, els continguts s'estructuren segons els objectius específics de cadascuna de les subtemàtiques per facilitar la lectura.

Finalment, l'última pàgina de cada temàtica inclou una sèrie de **propostes d'actuacions inicials**, recollides durant el procés participatiu, tant a escala tècnica i política, com ciutadana, i estructurades segons els objectius específics per a poder identificar connexions amb l'anàlisi DAFO.





3.1. TERRITORI
PAISATGE I
BIODIVERSITAT



Objectiu estratègic

Ordenar el territori i fer un ús racional del sòl, conservar-lo i protegir-lo

Objectius específics

- 1.1 Ordenar el sòl de manera compatible amb el seu entorn territorial
- 1.2 Conservar i millorar el patrimoni natural i cultural, així com protegir el paisatge
- 1.3 Millorar les infraestructures verdes i blaves i vincular-les amb el context natural.

INDICADORS		Esparreguera	Referència (Estat)
D02A	Superfície de cobertura artificial per municipi (%)	21,91	10,48
D02B	Superfície de cultius per municipi (%)	16,45	33,47
D02C	Superfície de zona forestal i deveses per municipi (%)	60,76	35,48
D03A	Superfície municipal destinada a explotacions agràries i forestals (%)	0,17	0,10
D03B	Superfície destinada a explotacions agràries i forestals respecte al sòl urbà i urbanitzable delimitat de la ciutat (%)	0,90	0,92
D04	Superfície municipal de sòl no urbanitzable (%)	80,95	83,18
D05	Superfície de zones verdes per cada 1.000 habitants	5,65	2,55
DST02	Percentatge d'àrees de sòl de desenvolupament respecte al total del sòl urbà (%)	8,93	57,31
DST03	Sòl urbanitzable delimitat respecte al total del sòl urbà (%)	8,93	44,49
DST04	Percentatge d'àrees de sòl en desenvolupament d'ús residencial respecte al total de sòl urbà (%)	3,11	28,57
D17B	Percentatge de superfície d'infraestructures de transport respecte a l'àrea del municipi (%)	2,51	1,59

Introducció

A Esparreguera hi ha una gran quantitat d'espais naturals amb diferents graus de protecció. Destaca pel seu elevat percentatge de superfície forestal, vinculada amb àrees d'alt valor ecològic del Parc Natural de la Muntanya de Montserrat.

A més a més, una part del territori, dins de l'àrea d'influència de l'Alt Penedès, es destina al conreu de vinyes (91 ha - Idescat (2020)), el qual té un nivell de protecció. No obstant això, aquesta infraestructura ecològica, tret d'algunes excepcions, es troba en

decadència i molts camps estan actualment en situació de desús. A més de les vinyes, hi ha d'altres conreus al municipi, com ara els cereals per a gra (148 ha) i els oliveres (85 ha).

Segons els indicadors de l'AUE, Esparreguera té un alt percentatge de superfície de zona verda. No obstant això, la realitat és que a dins de la suma d'espais verds i espais lliures es compten espais residuals o parcialment forestals associats a les urbanitzacions o barris perifèrics.

Model territorial i usos del sòl

Un 82% del sòl d'Esparreguera no és urbanitzable, i gran part se'n troba protegit. Destaca el seu valor natural i ecològic, amb una extensa xarxa de camins on es troben algunes masies i edificacions rurals.

El seu model territorial és dispers, amb barris perifèrics que tenen un alt impacte ambiental sobre el territori. Existeixen algunes bosses de sòl urbanitzable a prop del nucli urbà pel sud, la qual cosa podria afavorir el desenvolupament d'una ciutat compacta al voltant del Torrent Mal.

En la part sud-est del municipi, al Serrat del Truquell i els Plans de Can Claramunt, existeixen àrees extractives d'àrids amb una gran varietat de casuístiques, però sobre les quals, molt sovint, no s'ha fet cap restauració ecològica.

Respecte als cultius predominants, Esparreguera es troba en l'àrea d'influència de la comarca de l'Alt Penedès, reconeguda per la qualitat de les seves bodegues i cultius de vinyes. Tradicionalment, aquest conreu ha estat rellevant al municipi, que va ser inclòs en els "Espais de protecció de la vinya" del Pla Territorial Metropolità de Barcelona. Avui existeixen alguns projectes amb potencial de regenerar i impulsar el teixit agrícola de la zona, com ara Ca N'Estruc.

USOS DEL SÒL

	Sistema hidràulic	4,70%	
	Sistema viari	1,23%	
	Ferriviari	0,31%	
	Serveis tècnics	0,02%	
	Sistema d'equipaments	0,05%	
Sòl no Urbanitzable	Espais lliures	1,99%	82%
	Sòl agrícola de valor	24,94%	
	Sòl agrícola de valor	46,74%	
	Zona de activitat	1,70%	
	Zon industrial de camp	0,24%	
Sòl Urbanitzable		2,03%	
	Sòl Urbà Consolidat	13,46%	18%
	Sòl Urbà No Consolidat	2,10%	

Font: POUM en redacció

SUPERFÍCIE AGRÍCOLA UTILITZADA

Tipus	Esparreguera	Baix Llobregat
Terres llaurades	94,1%	85,4%
Pastures permanents	5,9%	14,6%
Ha totals	304 ha	3.622 ha

Font: Dades socioeconòmiques Institut d'Estadística Catalunya, 2009

TERRES LLAURADES

Tipus	Esparreguera	Baix Llobregat
Herbació	30,1%	52,6%
Fruiters	16,4%	24,2%
Olivera	19,9%	9,6%
Vinya	33,9%	13,26%
Altres	0%	0,3%
Ha total	286 ha	3.092 ha

Font: Dades socioeconòmiques Institut d'Estadística Catalunya, 2009

MODEL TERRITORIAL I USOS DEL SOL

SU

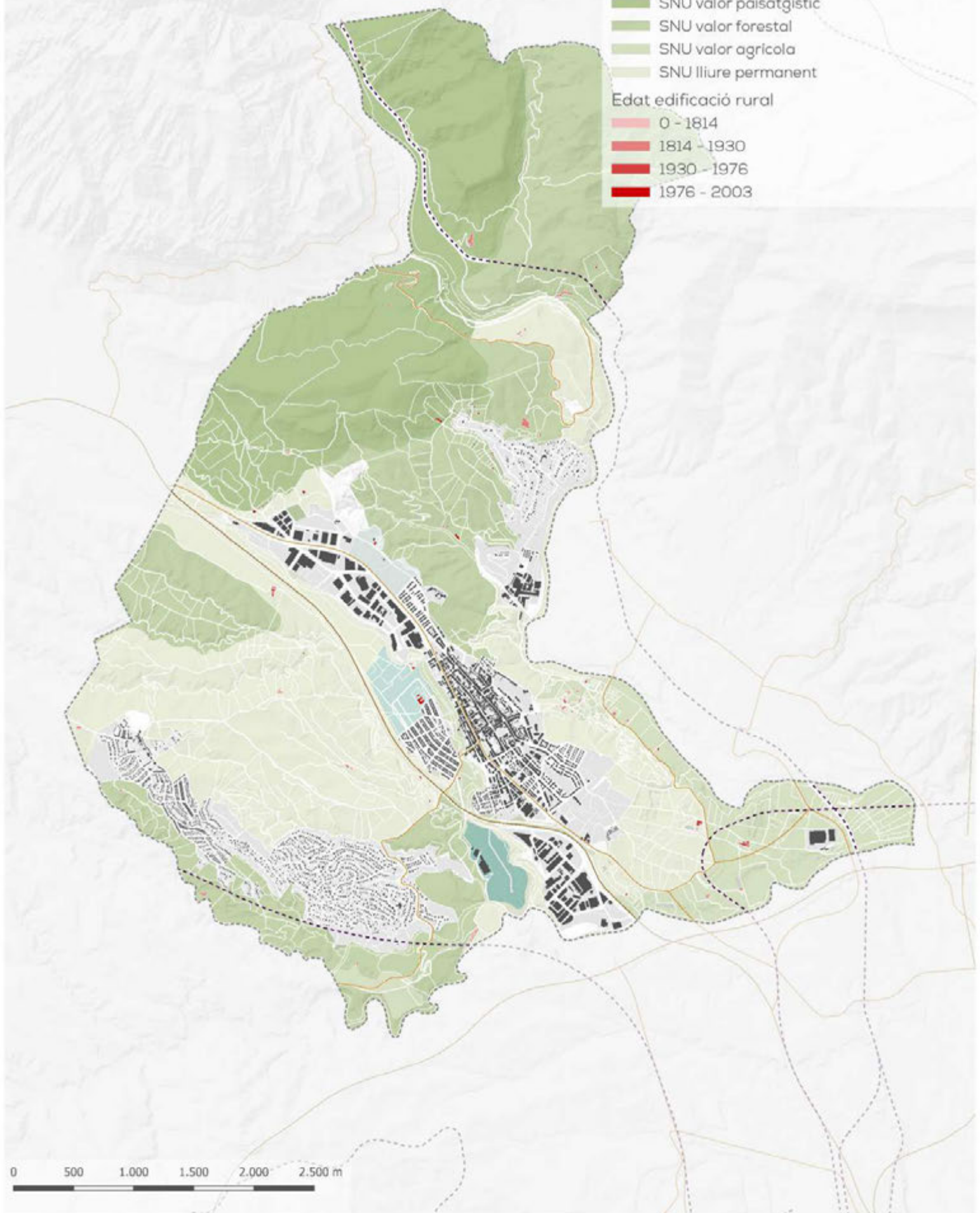
- SU ús d'habitatge
- SU desenvolupament residencial opcional
- SU desenvolupament industrial opcional

SNU

- SNU valor paisatgístic
- SNU valor forestal
- SNU valor agrícola
- SNU lliure permanent

Edat edificació rural

- 0 - 1814
- 1814 - 1930
- 1930 - 1976
- 1976 - 2003



0 500 1.000 1.500 2.000 2.500 m

Patrimoni natural i cultural

Esparreguera compta amb una notable xarxa d'espais naturals protegits a través de 9 figures diferents regulades pel marc normatiu europeu (Xarxa Natura 2000), estatal i autonòmic. A més, de les figures d'aquesta xarxa d'espais protegits se'n sumen altres de protecció territorial, recollides en el "Pla Territorial Metropolità de Barcelona":

- Espais de protecció especial pel seu interès natural i agrari
- Espais de protecció especial de la vinya
- PEIN Montserrat i Llobregat

D'una banda, la cara nord de la Serra de Rubió constitueix l'entorn de protecció del Parc Natural de la Muntanya de Montserrat. Fora d'Esparreguera, limitant amb el bord nord-oest del terme municipal s'estén el

FIGURES DE PROTECCIÓ	Superfície (km2)	% de la sup. protegida
Pla d'espais d'interès natural (PEIN)	9,51	34,62%
Parc Natural de la Muntanya de Montserrat	5,31	34,62%
Xarxa Natura 2000	9,51	34,62%
Lloc d'interès comunitari	9,51	34,62%
Zona d'especial protecció d'aus	9,51	34,62%
Zona especial de conservació	9,51	34,62%
Espai Natural de Protecció especial	5,32	19,37%
Inventari de zones humides de Catalunya	0,0008	0,00%
Protecció especial de la Vinya	5,92	21,57%
Cova	--	--

Font: POUM en redacció

INVENTARI D'ESP AIS D'INTERÈS GEOLÒGIC

	Geotops
Geozona 327 . Discordances progressives de Sant Salvador dels Espases	Geotop 32701 - Conglomerat de Sant Salvador les Espases Geotop 32702 - Bretxes del Cairat
Geozona 303 - Falles de la fossa del Vallès de la Colònia Sedó	

Font: Inventari del Patrimoni Arquitectònic de Catalunya

Parc Natural i la Reserva Natural Parcial de Montserrat.

En l'inventari de Zones Humides de Catalunya destaca la Bassa de Can Cardús. En el límit municipal també existeixen altres zones d'interès natural, com ara les aigües termals de La Puda o diverses coves (la de Petrecó i la del Prim).

Esparreguera es localitza entre dues unitats geològiques (Depressió Geològica de l'Ebre al nord i el Sistema Mediterrani al sud-est), la qual cosa fa que presenti una configuració geològica especial. Existeixen espais d'interès geològic catalogats en l'Inventari d'Espais d'Interès Geològic de Catalunya. La geozona de Sant Salvador dels Espases és un dels exemples de discordança progressiva accessibles de l'entorn. Al voltant territorial d'Esparreguera també se situa el Geoparc Mundial de la Catalunya Central per la UNESCO.

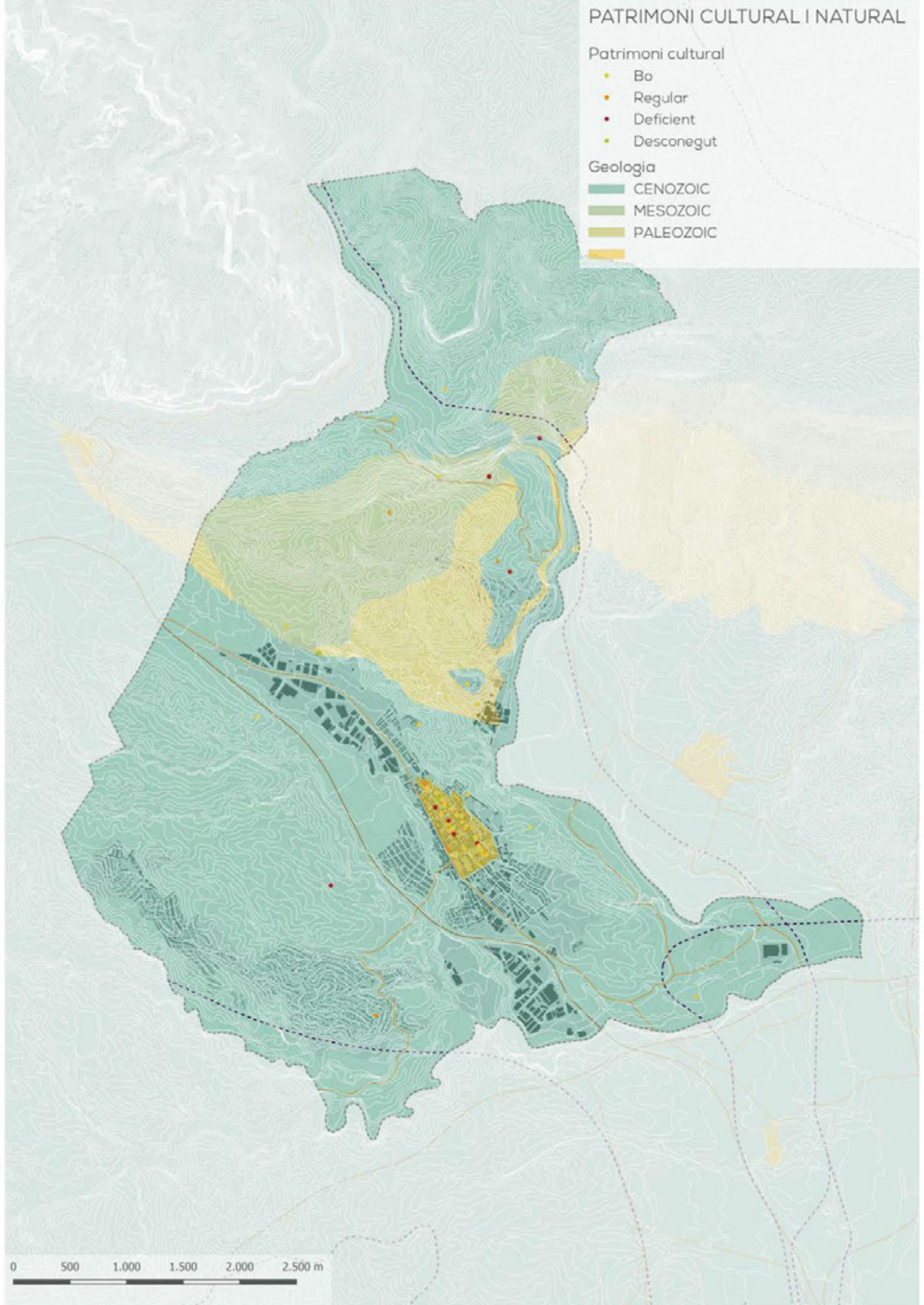
PATRIMONI CULTURAL I NATURAL

Patrimoni cultural

- Bo
- Regular
- Deficient
- Desconegut

Geologia

- CENOZOIC
- MESOZOIC
- PALEOZOIC



0 500 1.000 1.500 2.000 2.500 m

D'altra banda, el Pla de les bruixes i el Tossal Rodó estableixen la continuació del Massís de Montserrat, així com el Geotop de les Roques Blaves, les quals, situades al voltant de la riera i el torrent del Puig, són l'únic espai de Catalunya, (juntament amb les Ribes Blaves d'Olesa de Montserrat) on es poden veure aquest tipus d'afloraments.

La majoria dels béns més representatius de patrimoni arquitectònic es concentren en el centre urbà. Destaquen el Pla del Puig, que inclou el castell d'Esparreguera o del Puig, el Despoblat i l'Església de Santa Maria del Puig, l'església de Santa Margarida del Cairat, el Castell i l'ermita de Sant Salvador dels Espases, l'església parroquial de Santa Eulàlia d'Esparreguera, la Colònia Sedó, el Balneari de la Puda, les masies agrícoles disseminades i els jaciments arqueològics.

Dins del catàleg de "Béns Culturals d'Interès Nacional" (BCIN) es contempla el Castell d'Esparreguera i el Castell de les Espases. La Colònia Sedó està actualment catalogada com "Ben Cultural d'Interès Local" (BCIL) i s'ha sol·licitat la classificació BCIN.

En relació amb el patrimoni immaterial, cal destacar la declaració de la Passió com a Festa Tradicional d'Interès Nacional, així com la tradició ceramista esparreguerina, gràcies a la qual és Zona d'Interès Artesanal per la Generalitat.

BÉNS DE PROTECCIÓ	Titularitat	Ús
Béns Culturals d'Interès Nacional		
Castell d'Esparreguera	Pública	Defensiu
Castell de les Espases	Eclesiàstica	Defensiu / culto
Béns Culturals d'Interès Local		
Colònia Sedó	Pública/privada	Indústria / cultura

Font: Inventari del Patrimoni Arquitectònic de Catalunya

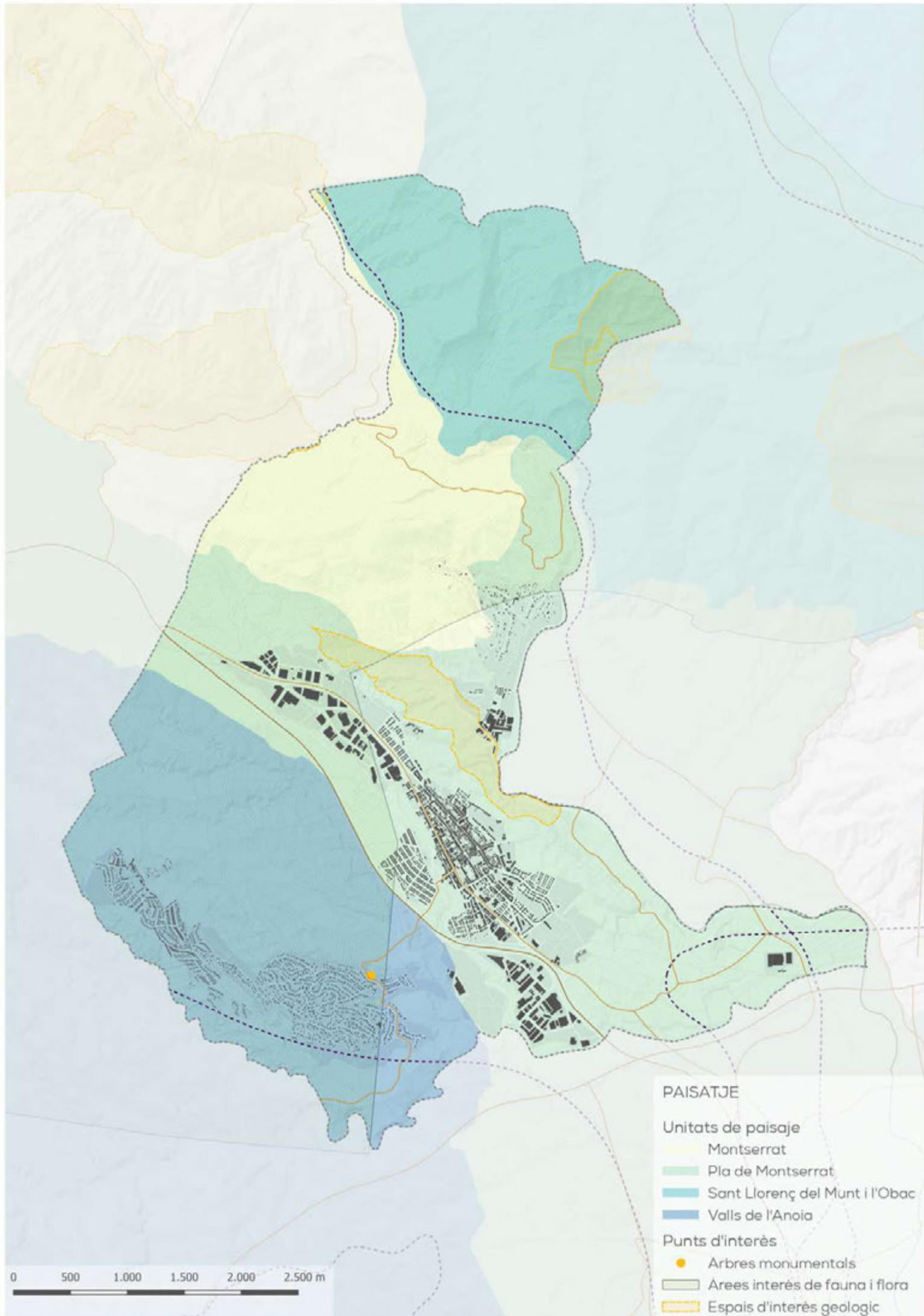
Infraestructura verda i blava

La infraestructura verda d'Esparreguera s'organitza en diferents unitats de paisatge catalogades en el "Catàleg de Paisatge de la regió Metropolitana de Barcelona":

- Montserrat
- Pla de Montserrat
- Sant Llorenç del Munt i l'Obac - El Cairat
- Valls de l'Anoia

Actualment, Esparreguera compta amb una àmplia varietat de flora i fauna. No obstant això, cal assenyalar l'amenaça en la qual es troben algunes espècies per la destrucció dels seus hàbitats i per altres danys directes.

Respecte a la infraestructura blava, l'orografia més escarpada es presenta en la part nord, amb molts torrents i rieres. En canvi, en la part meridional, els llits dels rius tenen menys pendent i discorren de manera



PAISATJE

- Unitats de paisaje
- Montserrat
 - Pla de Montserrat
 - Sant Llorenç del Munt i l'Obac
 - Valls de l'Anoia
- Punts d'interès
- Arbres monumentals
 - Àrees interès de fauna i flora
 - Espais d'interès geologic

menys accidentada. Tots ells desemboquen en el riu Llobregat, la infraestructura hídrica principal del municipi i la qual discorre de nord a sud pel límit municipal amb Olesa de Montserrat. Ha tingut un paper tradicionalment rellevant en l'economia, com a element generador d'energia hidràulica amb diferents equipaments al llarg del seu curs per Esparreguera, com ara la resclosa del Cairat.

Les rieres més importants de la xarxa hídrica del municipi són la riera del Puig i la riera de Magarola. No obstant això, a excepció del riu Llobregat, no existeix cap curs hídric que porti aigua durant tot l'any de manera abundant. Només les rieres de Masquefa, Pierola, Magarola i el torrent de Can Tobella porten una capa superficial d'aigua.

El nucli urbà d'Esparreguera està situat sobre el cim del massís muntanyenc, que travessa el terme municipal, prop del qual discorre el Torrent Mal, creant una barrera orogràfica amb la urbanització de la Plana. No obstant això, aquesta estructura té un elevat potencial per millorar-hi la connectivitat ecològica.

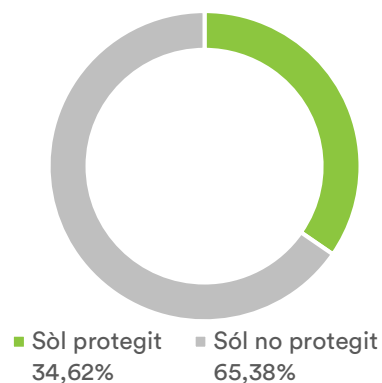
La riera de Magarola és un altre punt crític en la connectivitat ecològica del territori. Malgrat les moltes infraestructures de comunicació (A-2) i activitats extractives que hi ha, encara és un eix connector d'aquest sector del territori. A causa de la seva comu-

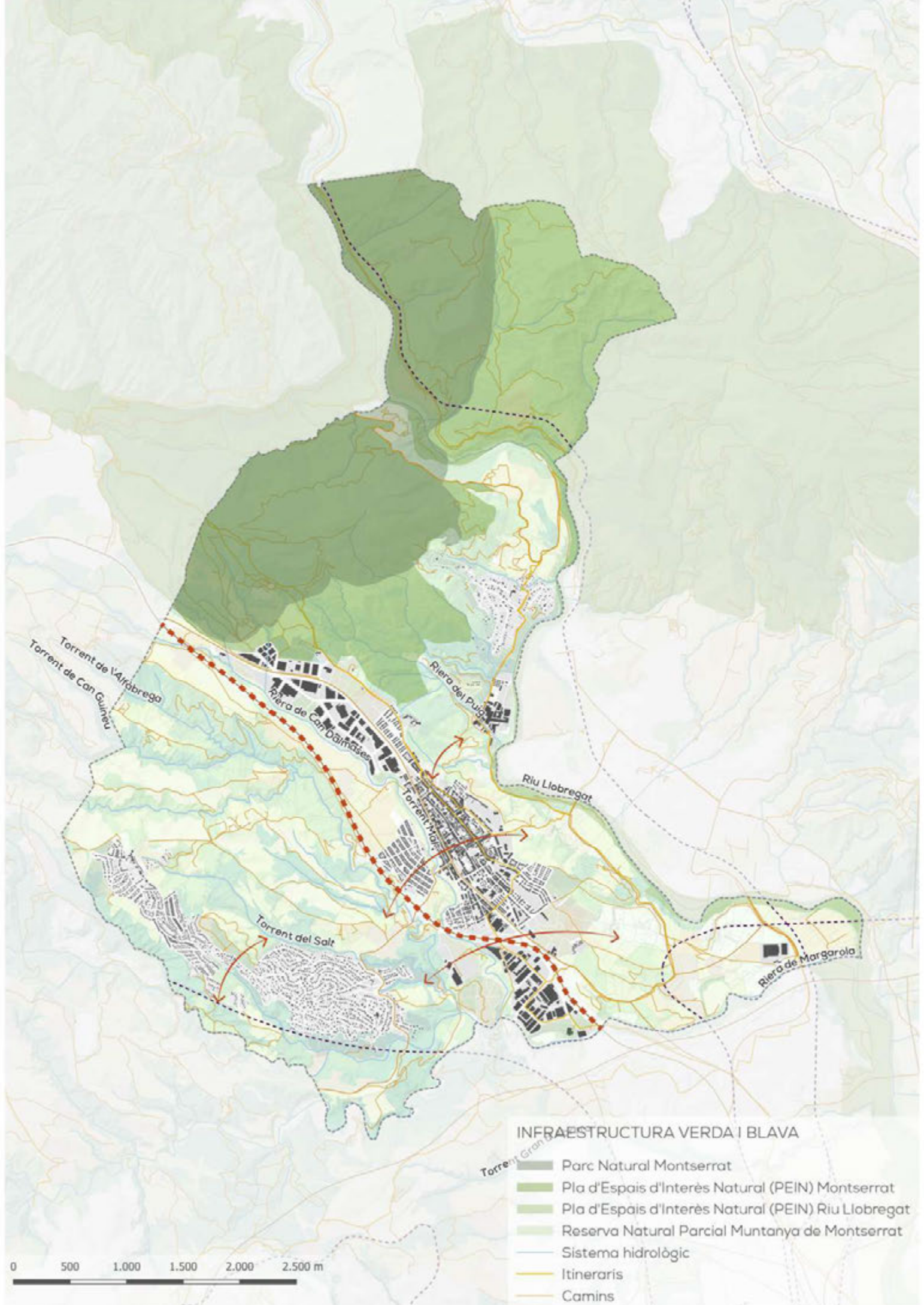
nicació amb el riu Llobregat, és un punt clau per a mantenir la continuïtat del sistema verd.

A més a més, la Cubeta d'Abrera, és una massa d'aigua subterrània que va paral·lela al riu Llobregat. Aquest aqüífer depèn enormement del cabal del riu i es troba actualment sobreexplotat i en unes condicions poc bones per a la seva conservació.

Les aigües sulfúric-sòdiques de les fonts de "La Puda" sorgeixen d'aquest aqüífer, provinents de diverses mines que hi ha a causa del conjunt de falles existents en la zona.

En aquest sentit, és important remarcar la importància socioeconòmica que ha tingut la infraestructura hidràulica del Llobregat sobre Esparreguera. Al llarg del seu recorregut pel municipi trobem diverses infraestructures destinades a la generació d'energia, com ara la presa del Cairat, la qual es va fer servir durant el segle XIX per a la modernització de la Colònia Sedó.





INFRAESTRUCTURA VERDA I BLAVA

- Parc Natural Montserrat
- Pla d'Espais d'Interès Natural (PEIN) Montserrat
- Pla d'Espais d'Interès Natural (PEIN) Riu Llobregat
- Reserva Natural Parcial Muntanya de Montserrat
- Sistema hidrològic
- Itineraris
- Camins

0 500 1.000 1.500 2.000 2.500 m

OE1: TERRITORI, PAISATGE I BIODIVERSITAT

Debilitats

1.1 Ordenar el sòl de manera compatible amb el seu entorn territorial

- La topografia accidentada fa que s'hi desenvolupi una important xarxa de torrents i rieres, la qual cosa ha generat una xarxa viària caòtica
- L'Autovia A2 aïlla el nucli urbà de les planes agrícoles
- Esparreguera no té vinculació amb Barcelona ni amb el territori
- Impactes ambientals i barreres ecològiques derivades d'un model urbà disseminat

1.2 Conservar i millorar el patrimoni natural i cultural, així com protegir el paisatge

- Figures de protecció del patrimoni local urbà i rural obsoletes i escasses (PGOU 1996)
- No existeix un museu etnogràfic d'Esparreguera
- Existeixen edificis amb valor patrimonial que estan abandonats
- Esparreguera no pertany al Parc Natural de la Muntanya de Montserrat
- El Parc Natural de Montserrat no pertany a la Xarxa de Parcs Naturals de la Diputació
- Es manca d'un espai dedicat a l'activitat formativa específica en matèria del Medi Ambient

1.3 Millorar les infraestructures verdes i blaves i vincular-les amb el context natural

- Esparreguera ha crescut i ha estat planificada d'esquena al riu Llobregat, la qual cosa en genera una distància física i psicològica
- Falta d'accessibilitat territorial entre recursos naturals, especialment amb la Colònia Sedó

Amenaces

1.1 Ordenar el sòl de manera compatible amb el seu entorn territorial

- Àrees extractives situades al sud-est del nucli urbà poden generar alt impacte ambiental
- Interès privat a disposar una línia d'alta tensió que uneixi el parc d'energies renovables d'Oscà amb Barcelona en la zona sud del territori, amb una afecció de 60 metres d'ample i 7 torres

1.2 Conservar i millorar el patrimoni natural i cultural, així com protegir el paisatge

- Projectes d'infraestructures d'energia solar i/ eòlica poden incidir negativament en el territori i el paisatge
- Falta de relleu generacional en els espais agrícoles pot incidir en el desús de les planes de conreus

1.3 Millorar les infraestructures verdes i blaves i vincular-les amb el context natural

- Escassa ordenació del sòl rústic pot fer que no es desenvolupin usos vinculats amb la infraestructura verda i blava
- Activitats extractives i infraestructures de comunicació en la riera Magarola desconnecten Esparreguera del seu context ecològic



Fortaleses

1.1 Ordenar el sòl de manera compatible amb el seu entorn territorial

- Esparreguera està dins del Catàleg de paisatge de la Regió Metropolitana de Barcelona, identificat com a unitat de Montserrat.
- Esparreguera té Espais de Protecció de la Vinya segons el PTMB i Espais de protecció especial pel seu interès natural i agrari
- El planejament d'Esparreguera protegeix el Sòl No Urbanitzable atenent seu valor paisatgístic, forestal agrícola, patrimoni natural,...

1.2 Conservar i millorar el patrimoni natural i cultural, així com protegir el paisatge

- L'inventari d'Espais d'Interès Geològic de Catalunya inclou les Roques Blaves pel seu interès i valor geològic
- L'any 1983 la Passió és declarada com a Festa Tradicional d'Interès Nacional
- El castell d'Esparreguera, el capítell de la creu de terme i el castell de les Espases tenen un alt grau de protecció (BCIN)
- Hi ha un Catàleg d'Arbres d'Interès Local (1997)
- El Catàleg de fauna amenaçada de Catalunya (en projecte de decret) inclou aus amb presència a Esparreguera
- Esparreguera pertany a l'entorn de protecció del Parc Natural de la Muntanya de Montserrat

1.3 Millorar les infraestructures verdes i blaves i vincular-les amb el context natural

- L'aqüífer detrític quaternari d'Esparreguera, inclòs en la massa d'aigua subterrània protegida, fa que la zona nord sigui molt rica en fonts d'aigua

Oportunitats

1.1 Ordenar el sòl de manera compatible amb el seu entorn territorial

- Inversions i xarxes europees per a renovar el model agrícola i convertir-lo en ecològic i sostenible
- Adhesió al projecte LIFE
- El projecte vinícola de Ca N'Estruc podria ajudar a vincular Esparreguera amb l'agricultura

1.2 Conservar i millorar el patrimoni natural i cultural, així com protegir el paisatge

- És la porta al Parc de la Muntanya de Montserrat
- La xarxa de patrimoni hidràulic industrial al llarg del riu Llobregat és un atractiu turístic de la comarca
- Encara existeix patrimoni rural vinculat al règim agrícola i les explotacions al voltant de masies de tradició mil·lenaria
- Possibles Jaciments Arqueològics (JA) al Despoblat del Puig, l'entorn de l'església El Puig, l' Ermita del Puig, les restes de la Masia i el Molí de Can Broquetes
- L'activitat terrissera i la Zona d'Interès Artesanal són reconegudes per la Generalitat de Catalunya

1.3 Millorar les infraestructures verdes i blaves i vincular-les amb el context natural

- El riu Llobregat representa un capital ambiental de gran importància
- És un municipi amb molt potencial d'implementar projectes i infraestructures verdes
- Els Senders Turístics del Baix Llobregat (Pla PSTBL) connectaran l'estació d'Olesa amb el Riu Llobregat i els punts turístics de l'Eix del Riu Llobregat.
- Torrent Mal presenta aspectes potencials per esdevenir parc fluvial

Propostes d'actuacions inicials

Projectes estructurants, propostes amb caràcter estratègic i d'impacte elevat en el conjunt del municipi. Encara s'ha d'avaluar la seva viabilitat.

1.1 Ordenar el sòl de manera compatible amb el seu entorn territorial

- Desenvolupar i implementar un pla per a la restauració ecològica del Serrat del Truquell i els Plans de Can Claramunt
- Realitzar Pla de gestió forestal amb els propietaris forestals de l'entorn de Monserrat
- Reprendre i executar el Pla de manteniment de les franges perimetrals

1.2 Conservar i millorar el patrimoni natural i cultural, així com protegir el paisatge

- Consolidació, renovació i dinamització del patrimoni històric i cultural d'Esparreguera i del seu entorn
- Crear un projecte de reactivació, recuperació i potenciació de les vinyes amb suport de la Mancomunitat i del sector privat
- Impuls turístic dels punts geològics interessants de Sant Salvador de les Espases (Roques Blaves) i Falles de la fossa del Vallès a la Colònia Sedó amb relació amb el Geoparc de la Catalunya Central

1.3 Millorar les infraestructures verdes i blaves i vincular-les amb el context natural.

- Estudiar i implementar sistemes que millorin els cicles de l'aigua, la renaturalització de la xarxa hídrica, especialment de la riera Magarola, el control dels torrents, i s'explorin sistemes de generació d'energia renovable hidràulica al voltant del riu Llobregat
- Restauració i regeneració ecològica del Torrent Mal com a parc fluvial.
- Potenciar la vinculació d'activitats socioeconòmiques amb l'entorn rural, multiplicant els serveis ecosistèmics dels recursos naturals
- Connexió dels camins rurals de l'entorn natural amb el projecte de Senders Turístics del Baix Llobregat en l'àrea de la Colònia Sedó





3.2. MODEL

URBÀ



Objectiu estratègic

OE.2

Evitar la dispersió urbana i revitalitzar la ciutat existent

Objectius específics

- 2.1 Definir un model urbà que fomenti la compacitat, l'equilibri urbà i la dotació de serveis bàsics
- 2.2 Garantir la complexitat funcional i la diversitat d'usos
- 2.3 Garantir la qualitat i l'accessibilitat dels espais públics
- 2.4 Millorar el medi ambient urbà i reduir la contaminació
- 2.5 Impulsar la regeneració urbana
- 2.6 Millorar la qualitat i la sostenibilitat dels edificis

INDICADORS		Esparreguera	Referència (Estat)
D06	Densitat Urbana. Nombre d'habitants per hectàrea de superfície de sòl urbà (hab./ha).	46,54	57,46
D07	Superfície de sòl urbà mixt discontinu sobre sòl urbà mixt total (%).	59,33	29,14
D08	Densitat d'habitatge per superfície de sòl urbà (Hbt/ha).	21,89	30,37
D09	Compacitat urbana. Superfície construïda total per superfície de sòl (m2t/m2s).	0,46	0,71
D10A	Superfície construïda d'ús residencial per superfície de sòl (m2t/m2s).	0,28	0,43
D10B	Superfície construïda d'ús residencial respecte al total de superfície construïda (%).	60,49	62,86
DST01	Densitat d'habitatges previstos en les àrees de sòl de desenvolupament (Hbt/ha).	24,40	19,55
D14	Percentatge del parc edificatori per municipi amb una antiguitat anterior a l'any2000 (%).	72,73	66,30

Introducció

El teixit urbà d'Esparraguera no és gaire compacte i el conjunt urbà és molt dispers. Els barris perifèrics són molt rellevants al territori, especialment Mas d'en Gall i Can Rial, ja que n'ocupen una gran part, major que el nucli urbà. Tots dos es concentren en el sud del territori. En la zona nord estan Can Vinyals i Can Sedó, de teixit urbà més dispers.

El nucli urbà s'organitza al voltant de l'antiga Nacional N-II, la qual cosa fa que el municipi estigui organitzat longitudinalment en el sentit nord-oest - sud-est. Aquest nucli compacte inclou la gran majoria d'equipa-

ments i serveis del municipi, així com el percentatge més alt de població. S'hi intercalen habitatges en parcel·les històriques amb edificis de nova construcció en un paisatge urbà mixt.

Als dos extrems es troben els polígons industrials i les activitats econòmiques que produeixen una alta antropització del terreny.

Morfologia urbana i diversitat d'usos

La configuració urbana del municipi està vinculada a l'antiga N-II. La seva estructura allargada en sentit Nord-Sud respon a un nucli conformat al voltant d'aquesta infraestructura viària. L'àrea central de la vila és la zona més antiga amb edificis anteriors al 1900, juntament amb un nucli d'habitatges situat al barri perifèric de Mas d'en Gall. La seva ordenació, en parcel·les estretes i profundes, s'intercala amb altres tipologies originals, edificació reformada o nous blocs d'habitatge.

L'antiga N-II són actualment els carrers Francesc Marimon i Francesc Macià. En aquest, el nucli urbà presenta la màxima heterogeneïtat, combinant-se edificacions de nou pisos amb habitatges de només planta baixa, petites indústries o el mercat.

El nucli urbà es completa amb els següents barris: Can Comelles, el Castell, Barri Font, i la Plana. A tots hi ha diverses tipologies d'habitatge, com ara aïllat, unifamiliars en filera i multifamiliars. Els últims presenten tipologies més compactes amb una densitat elevada i consum de sòl baix.

Pel que fa als barris perifèrics, l'esquema tipològic típic és el d'habitatge unifamiliar aïllat, en alguns casos situades en parcel·les amb un desnivell fort. En la zona oest del municipi es troben els barris perifèrics de

Mas d'en Gall i Can Rial, i a l'est es troben Can Vinyals i la Colònia Sedó.

El percentatge de sòl urbà representa aproximadament un 18% del total, del qual s'ha de tenir en compte que el 8% correspon als barris perifèrics, és a dir un 45,6% del total de sòl urbà.

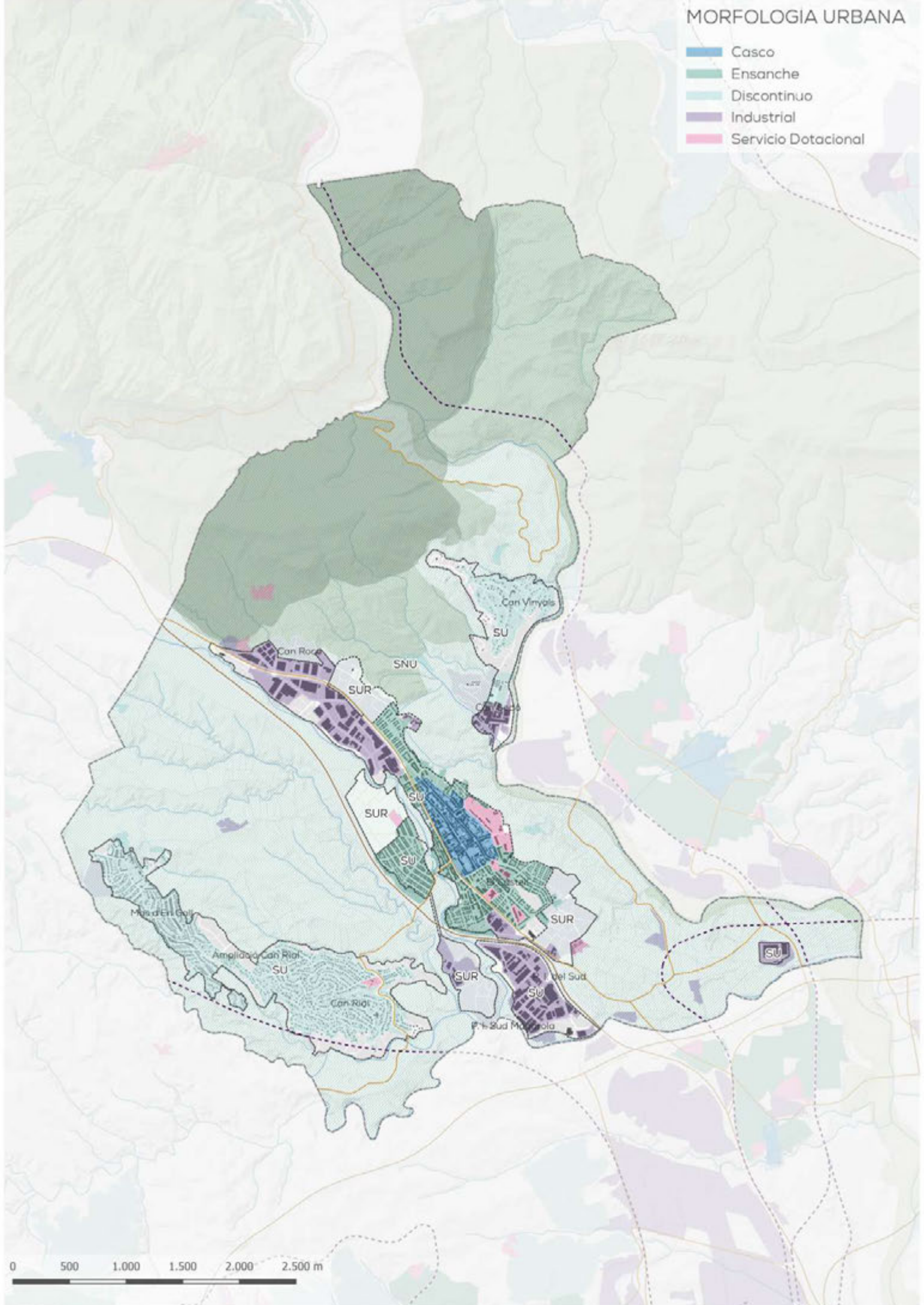
USOS DEL SÒL

		Total
	Sòl no Urbanitzable	82%
	Sòl Urbanitzable	2,03%
	Sistema equipaments	0,57%
	Viari	2,74%
	Viari cívic	0,04%
	Serveis de viari	0,00%
	Aparcament	0,03%
	Espais lliures (jardins, parcs,...)	0,28%
	Espais lliures (parc territorial)	0,20%
	Equipaments	0,18%
Sòl Urbà Consolidat	Serveis tècnics	0,01%
	Nucli antic	0,81%
	Edificació en illa	0,46%
	Illa oberta	0,21%
	Casas agrupades	1,07%
	Casas aïllades	3,79%
	Activitat econòmica	2,71%
	Comerç terciari	0,15%
	Dotacional privat	0,08%
	Altres	0,13%
	Sòl Urbà No Consolidat	2,10%

Font: POUM en redacció

MORFOLOGIA URBANA

- Casco
- Ensanche
- Discontinuo
- Industrial
- Servicio Dotacional



0 500 1.000 1.500 2.000 2.500 m

El planejament general vigent és el Text Refós de la Revisió del Programa d'Actuació i Modificacions puntuals del Pla General, aprovat definitivament per la Comissió d'Urbanisme de Barcelona en sessió de 14 de febrer de 1996, publicat al DOGC el 15 de març del 1996. El Text Refós recull les previsions del Pla General d'Ordenació aprovat definitivament per la Comissió d'Urbanisme de Barcelona el 27 de juliol de 1983, i incorpora les modificacions puntuals que s'han aprovat i introdueix modificacions puntuals i també el Programa d'Actuació del Pla.

El 2004, la Comissió Territorial d'Urbanisme de Barcelona va aprovar el Pla d'Ordenació Urbanística del Municipi (POUM) d'Esparreguera. L'any 2009 el Tribunal Superior de Justícia de Catalunya va declarar la seva nul·litat de ple dret, nul·litat que va ser ratificada pel Tribunal Suprem, Sala del Contenciós Administratiu, en sentència de Cassació de data 19 de març de 2013.

L'anul·lació del POUM ha situat els desenvolupaments urbans d'Esparreguera en una situació anòmala.

A conseqüència de la referida anul·lació del POUM, la normativa vigent és de l'any 1996. Aquestes normes no són prou adequades per a la regulació del territori. El seu plantejament del model urbà està obsolet avui dia. L'ajuntament està redactant un nou POUM, als efectes d'adequar el planejament a la realitat actual del terme municipal i assentar les bases pel desenvolupament territorial de municipi atenent a les necessitats actuals.

Pel que fa al planejament vigent, els barris perifèrics estan delimitats en un Polígon d'Actuació Urbanística, classificat com Sòl Urbà no Consolidat. En el nou POUM, els barris perifèrics són considerats com a Sòl Urbà consolidat.



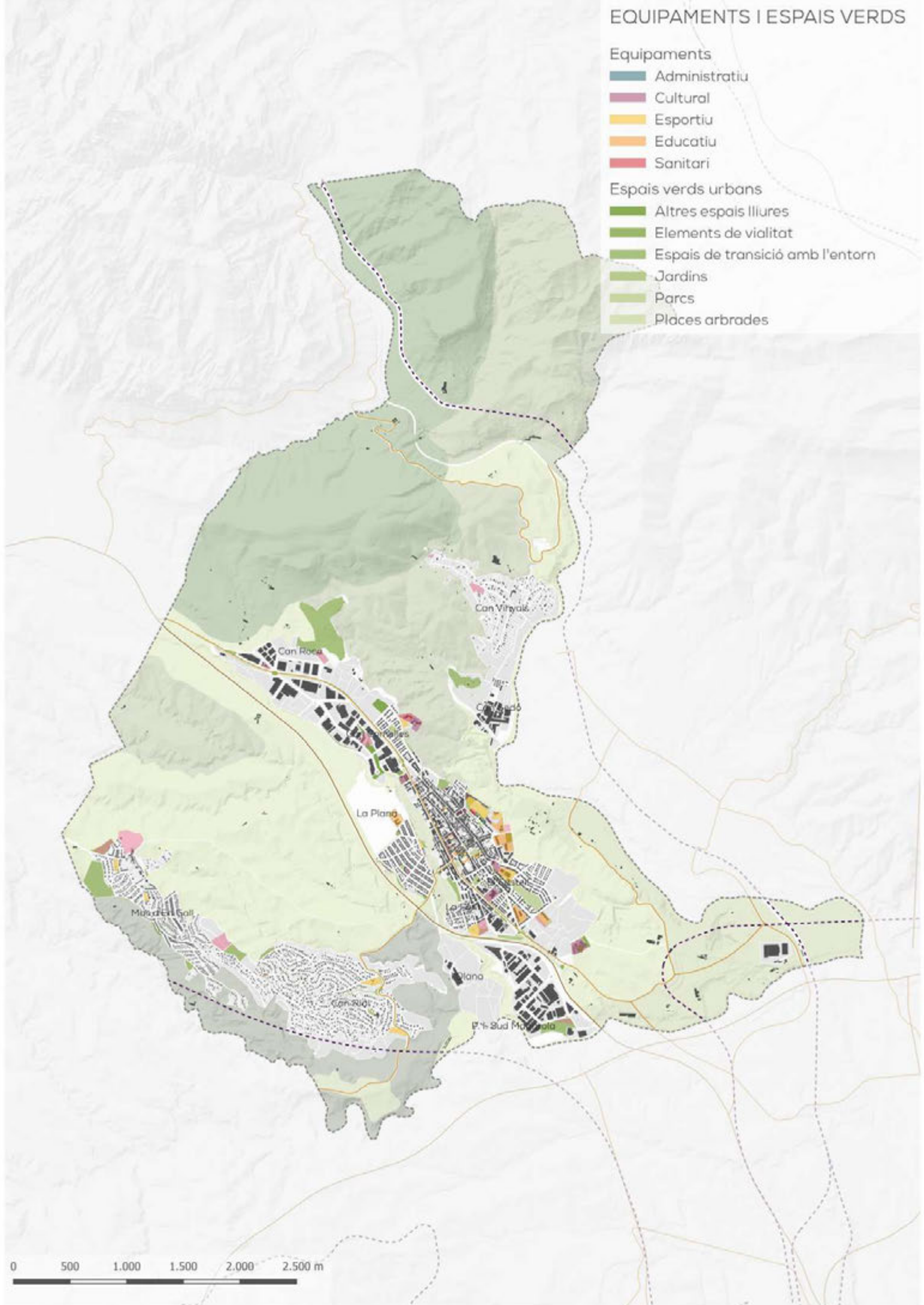
EQUIPAMENTS I ESPAIS VERDS

Equipaments

- Administratiu
- Cultural
- Esportiu
- Educatiu
- Sanitari

Espais verds urbans

- Altres espais lliures
- Elements de vialitat
- Espais de transició amb l'entorn
- Jardins
- Parcs
- Places arbrades



0 500 1.000 1.500 2.000 2.500 m

Xarxa d'espai públics i zones verdes

El creixement del municipi a principis del segle XXI i la transformació dels barris perifèrics, que originalment van ser segones residències, cap a barris de primera residència, es tradueix en la sobrecàrrega dels espais públics i les àrees verdes. Així com en una distribució desigual dels equipaments municipals.

El POUM en procés de redacció analitza la necessitat d'ampliar la xarxa d'equipaments. D'acord amb els càlculs i tenint en compte el nombre d'habitants, la xarxa d'equipaments és inferior a l'estàndard mínim que marca el Pla Territorial General de Catalunya per a municipis de menys de 25 0000 habitants (9,5 m²/hab).

La majoria dels equipaments es concentren en l'illa de vianants. Aquest espai inclou els carrers principals del nucli urbà i compren entre el 75 i el 80 % de tots els equipaments municipals, juntament amb els espais amb millor qualitat. Aquestes condicions gene-

EQUIPAMENTS

Nº equipaments de Salut	1
Nº equipaments Educatius	14
Nº equipaments Assistencials	3
Nº equipaments Culturals	12
Nº equipaments Administratius	8
Nº equipaments Esportius	9

Font: HERMES. Informació Estadística Local

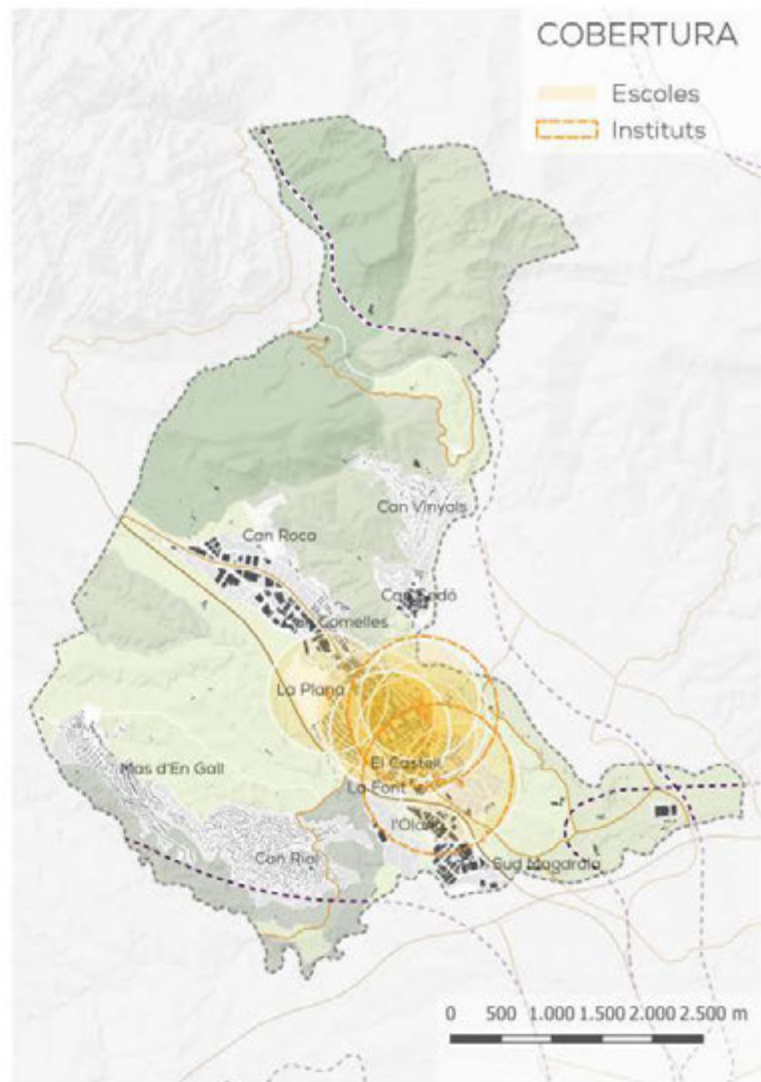
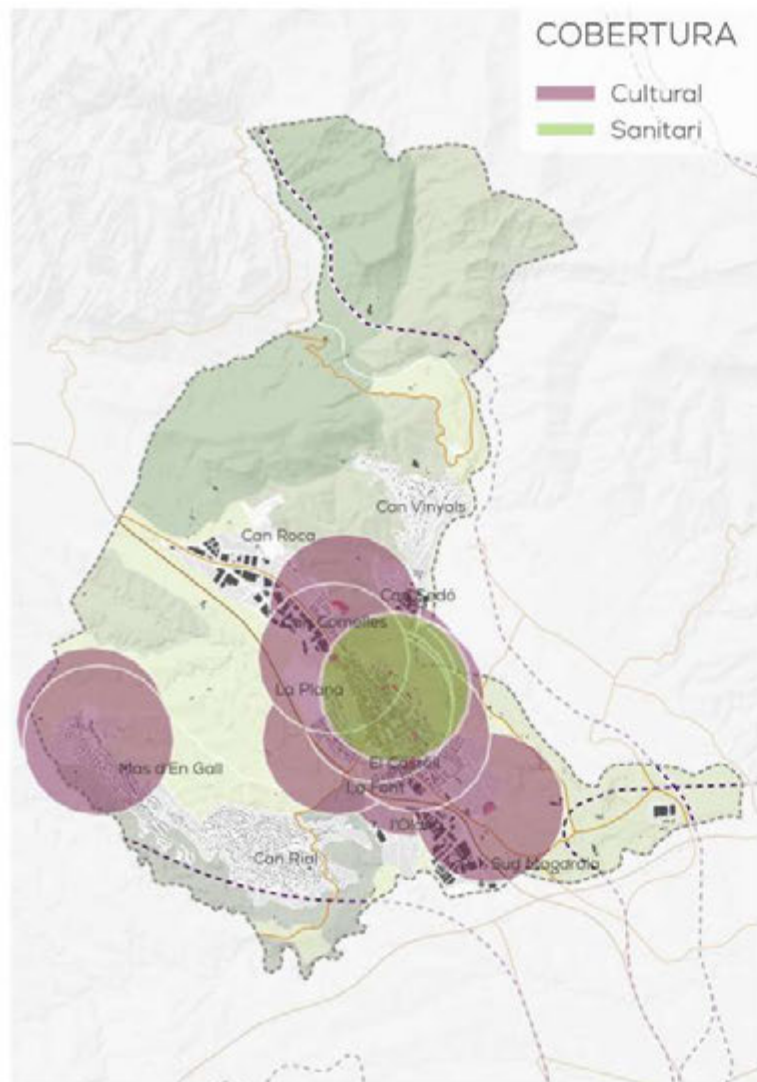
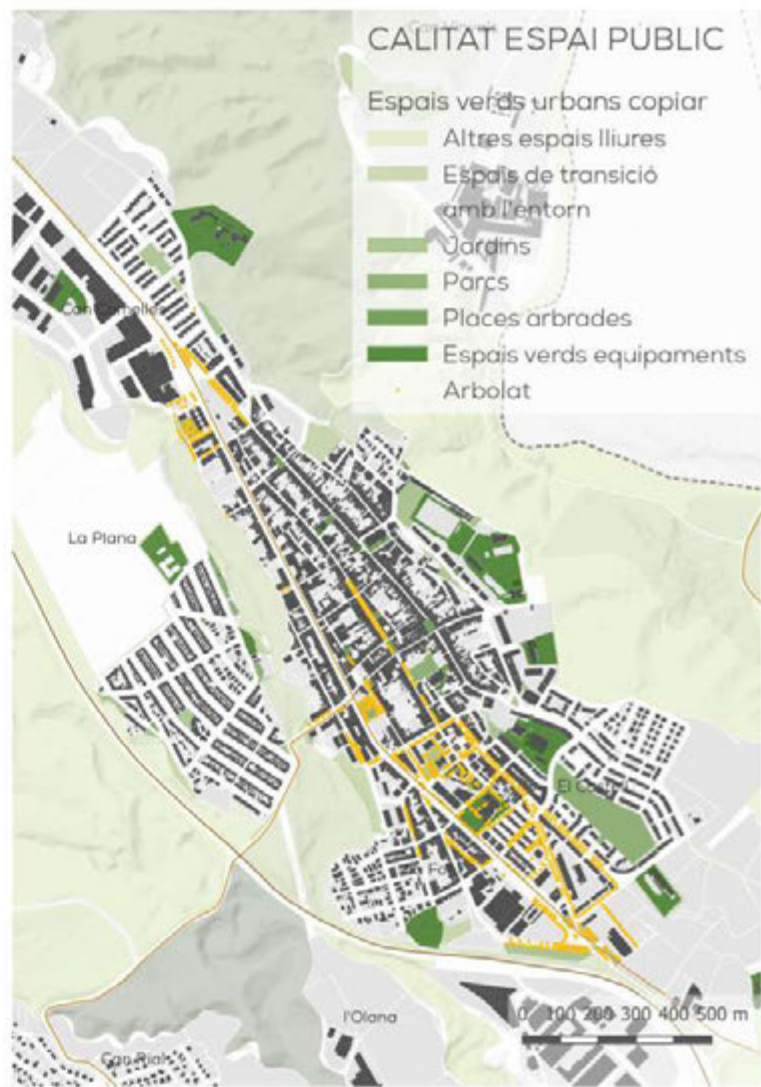
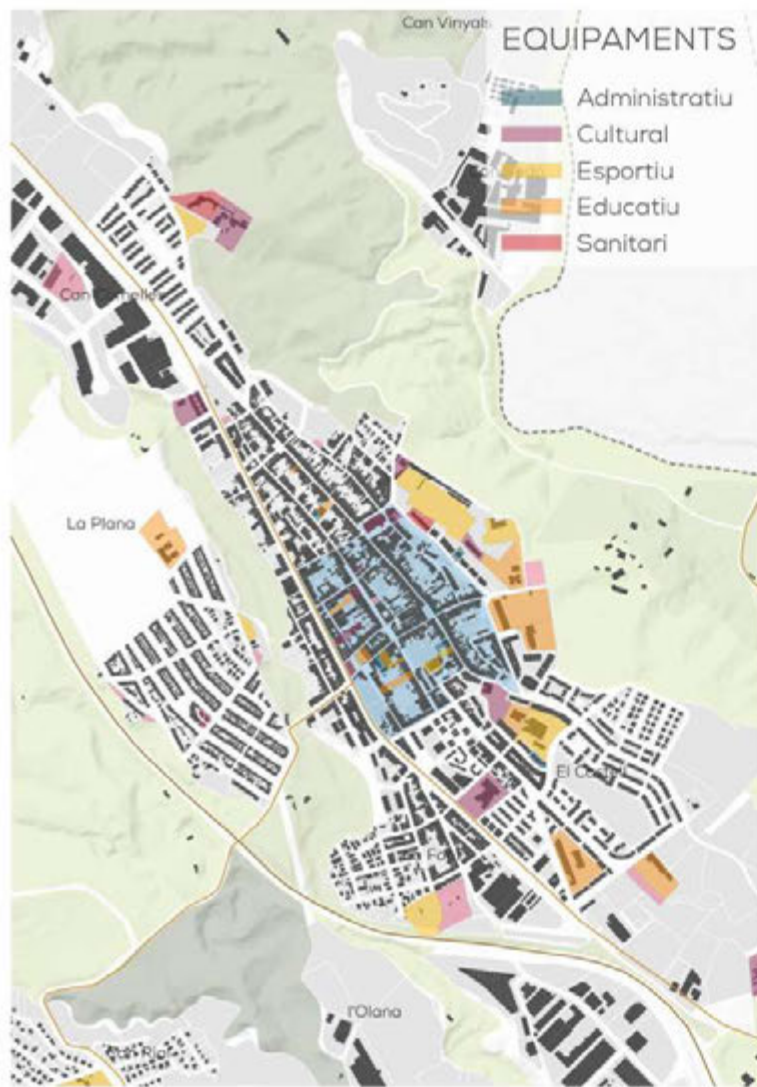
INDICADOR	Zones verdes (m ²)	Indicador zones verdes (m ² /hab)
ESPAIS VERDS		
Parc, places i jardins	191.780	8,58
Parc, places, jardins i altres espais lliures	246.028	11,00
Parc, places, jardins i altres espais lliures i espais de transició amb l'entorn	587.816	26,29

Font: Pròpia amb dades municipals

ren una mobilitat radial al voltant del centre urbà que afecta especialment als barris perifèrics, els quals no tenen gaires serveis i els que existeixen moltes vegades es troben tancats o en mal estat. Per exemple, Can Cardús, a Mas d'en Gall, és una masia que funcionava com a espai de trobada pel veïnat i que ara es troba tancat i en desús.

Al centre urbà hi ha més espais verds. No obstant això, aquests no són prou per donar servei a la població. L'OMS recomana entre 10 i 15 m² d'espai verd per habitant. Esparreguera queda per sota d'aquesta xifra. A més a més, en moltes zones, els espais verds es troben degradats.

Pel que fa a les zones verdes, als barris perifèrics n'hi ha moltes àrees sobre planejament sense executar. No obstant això, aquestes zones no són veritablement aprofitables, ja que moltes d'elles es localitzen en terrenys amb desnivell excessiu o accés difícil. Algunes zones aprofitables han acollit equipaments, normalment d'ús esportiu, però en general no són prou suficients.



Regeneració urbana

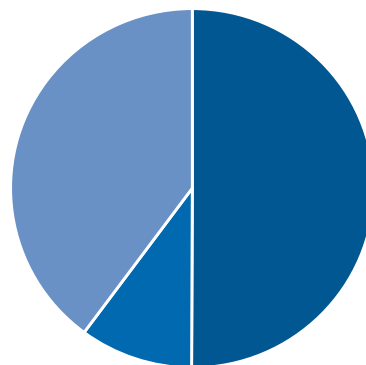
Al centre urbà hi ha una elevada quantitat d'edificacions construïdes abans de l'any 1900, especialment al nucli històric de la Vila, desenvolupat successivament pels creixements històrics de la trama urbana. Una part d'aquestes edificacions es troben buides, sense ús, o sense les condicions d'habitabilitat mínimes, pel fet que no s'ha fet cap renovació durant les últimes dècades.

Pel que fa a les urbanitzacions, a la problemàtica dels edificis buits o sense ús, s'afegeix la densitat baixa d'aquestes zones, l'alta quantitat de parcel·les buides i la distància als espais públics. Per tot això, s'ha de pensar a un nou model de redensificació i reconfiguració dels espais públics.

La Colònia Sedó és potser el cas més rellevant. Va començar a perdre població quan l'activitat industrial va decaure. Des d'aquell moment es va iniciar un procés de degradació i abandonament que dura fins a data d'avui. El 2008, a causa del seu elevat estat de degradació, s'enderroquen alguns blocs

d'habitatge que es trobaven en molt mal estat, per a dur a terme un projecte de reedificació d'acord amb les premisses del nou Pla Municipal d'Urbanització (PMU 05.2). El nou Pla preveia la construcció de 229 habitatges, dels quals 138 haurien de ser de protecció oficial.

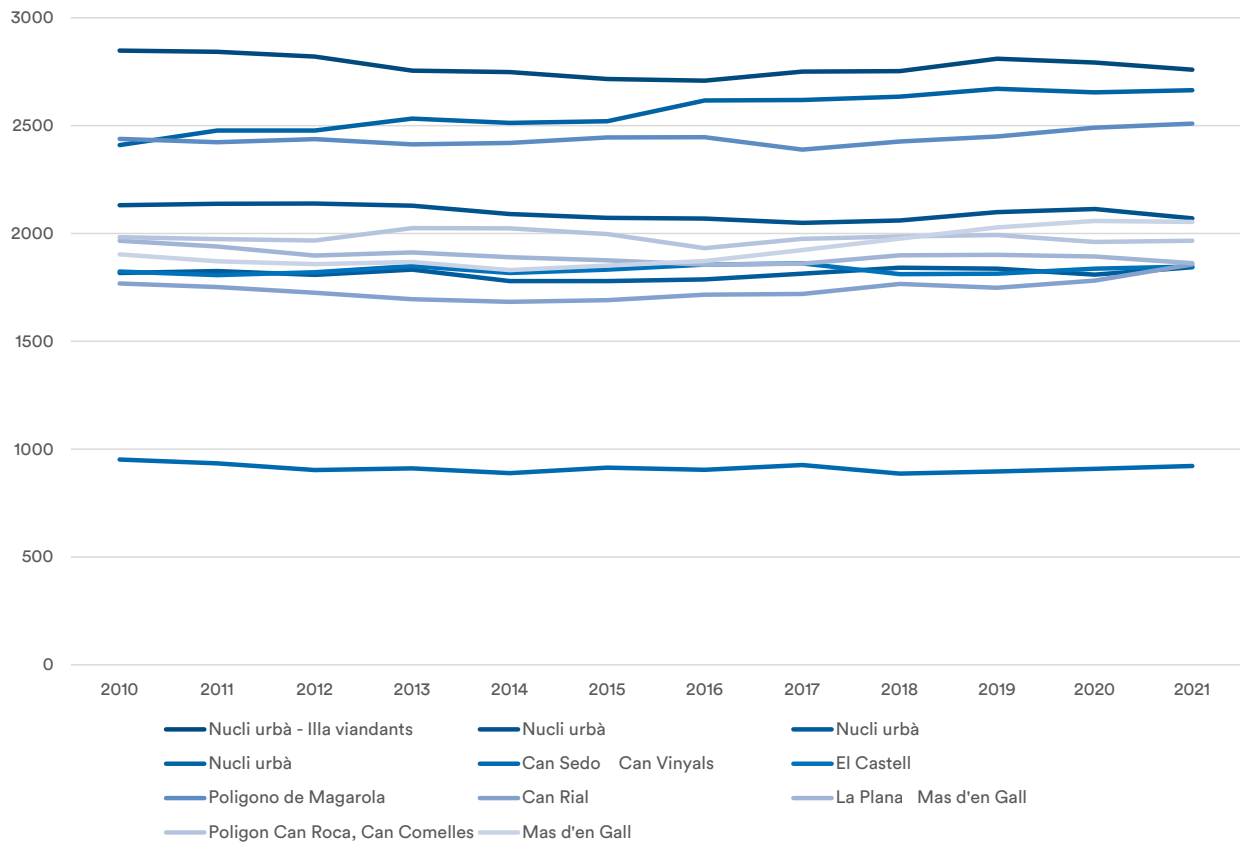
Al nucli urbà existeixen diferències urbanes o socioeconòmiques rellevants. Hi ha àrees amb vulnerabilitat integral i pobresa sociodemogràfica, localitzades en diversos punts del municipi, com ara els teixits urbans oberts, les corones del centre urbà, o àrees properes als polígons industrials.



- Superfície parcel·les urbanes - 50%
- Superfície parcel·les sense edificar - 10%
- Superfície parcel·les edificades - 40%

EVOLUCIÓ POBLACIÓ URBANITZACIONS	Població (2017)	Parcel·les buides	Edificacions 2002-2016
Mas d'en Gall	1996	20	18
Can Rial	1742	94	76
Can Vinyals	197	34	15
Colònia Sedó	1742	94	-31

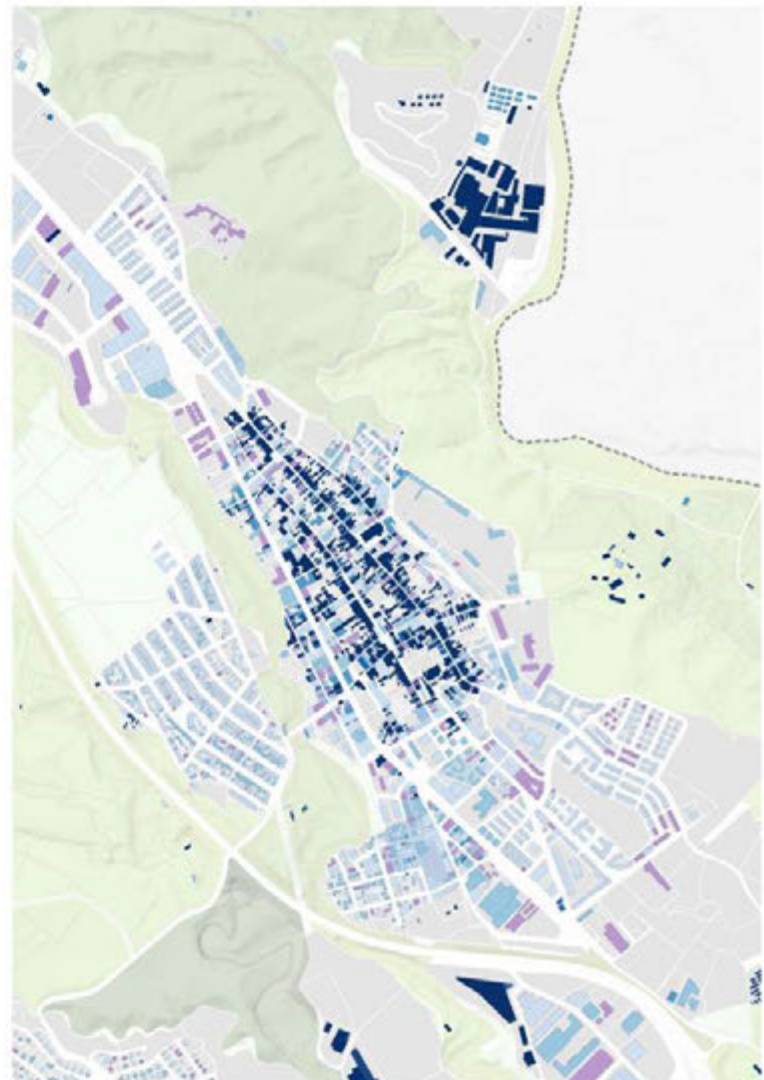
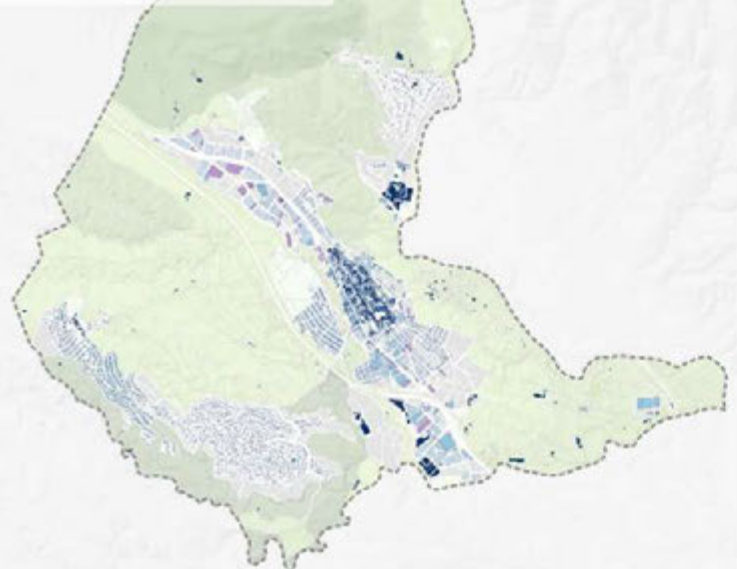
Font: POUM en redacció



VULNERABILITAT

Edat de l'edificació

- anterior 1900
- 1900 - 1925
- 1925 - 1950
- 1950 - 1975
- 1975 - 2000
- 2000 - 2021
- Arees vulnerabilitat integral



OE2: MODEL URBÀ

Debilitats

2.1 Definir un model urbà que fomenti la capacitat, l'equilibri urbà i la dotació de serveis bàsics

- La ràtio actual de sòl d'equipament per habitant és inferior a l'estàndard del PTGC
- Hi ha una acumulació de patrimoni municipal que no es posa al servei de la gent
- No existeix connexió entre la Vila i Can Rial/Mas d'en Gall

2.2 Garantir la complexitat funcional i la diversitat d'usos

- Els espais lliures dels quals pot gaudir la població dins de la trama urbana són limitats (8,58m²/hab)
- Necessitat de centres cívics actius i en bon estat als barris perifèrics, especialment al Barri Font

2.3 Garantir la qualitat i l'accessibilitat dels espais públics

- Els equipaments del centre urbà i els barris perifèrics estan en mal estat, especialment els que fa servir la joventut (skatepark i calistenia)
- L'espai públic es percep com a insegur, especialment per a les dones
- Els carrers i les places no són amables ni inclusivament amb la infantesa

2.5 Impulsar la regeneració urbana

- Les urbanitzacions tenen problemes d'accessibilitat a serveis i espais lliures (la majoria són zones residuals)
- Hi ha segregació socio-espacial al municipi amb població vulnerable aïllada
- No s'intervé de manera específica en les àrees de vulnerabilitat integral

2.6 Millorar la qualitat i la sostenibilitat dels edificis

- Escassa qualitat de l'edificació, la qual s'ha de rehabilitar en molts casos

Amenaces

2.1 Definir un model urbà que fomenti la capacitat, l'equilibri urbà i la dotació de serveis bàsics

- Urbanitzacions amb un procés de consolidació molt lent
- Àmbits que es troben en procés d'execució sobre un planejament que ha quedat anul·lat poden tenir dificultat legal d'obtenir llicències.
- L'Àrea de Territori de l'Ajuntament té una dimensió inferior a la necessària per cobrir totes les necessitats

2.2 Garantir la complexitat funcional i la diversitat d'usos

- La proximitat d'Esparreguera a Barcelona podria fer que n'esdevingui "ciutat dormitori"
- Manca d'un Pla d'Usos per als equipaments públics

2.6 Millorar la qualitat i la sostenibilitat dels edificis

- Edificis públics sense usos previstos podrien esdevenir en mal estat i amb problemes constructius



Fortaleses

2.1 Definir un model urbà que fomenti la capacitat, l'equilibri urbà i la dotació de serveis bàsics

- El 75% del total dels equipaments es troba a la zona de l'illa de vianants afavoreix la ciutat compacta
- El pont que comunica la urbanització de La Plana amb el poble ha millorat la connectivitat

2.2 Garantir la complexitat funcional i la diversitat d'usos

- Existència d'alguns centres cívics als barris perifèrics (el Brullot, la Plana, etc.)
- Alt accés a serveis de proximitat, la qual cosa repercuteix en una elevada qualitat de vida

2.3 Garantir la qualitat i l'accessibilitat dels espais públics

- Gran nombre d'espais lliures qualificats pel planejament vigent

2.4 Millorar el medi ambient urbà i reduir la contaminació

- L'app "Línia verda" està valorada positivament

2.6 Millorar la qualitat i la sostenibilitat dels edificis

- S'han millorat recentment les instal·lacions de la Biblioteca de l'Ateneu

Oportunitats

2.1 Definir un model urbà que fomenti la capacitat, l'equilibri urbà i la dotació de serveis bàsics

- El municipi es troba en procés de revisió del Pla d'Ordenació Urbanística Municipal (POUM)
- Les urbanitzacions continuen consolidant-se com a àrees de primera residència

2.2 Garantir la complexitat funcional i la diversitat d'usos

- Projecte Educatiu de Ciutat (PEC) ha definit els reptes i oportunitats per una ciutat més inclusiva amb la infantesa
- El municipi té projectes i infraestructures clau amb un elevat potencial d'esdevenir centralitats locals o comarcals
- Equipaments públics (Mercat municipal, antiga caserna de la Guàrdia Civil, etc.), estan disponibles per a acollir nous programes

2.3 Garantir la qualitat i l'accessibilitat dels espais públics

- Hi ha la possibilitat d'obrir zones verdes al centre urbà (Casa Marimon i ptg. Ateneu)

2.4 Millorar el medi ambient urbà i reduir la contaminació

- Vinculació del torrent Mal amb el medi natural li dona potencial com a nou espai lliure

2.5 Impulsar la regeneració urbana

- Hi ha un projecte pilot per la implantació d'un ecobarri - d'ús mixt i descarbonitzat - a la Colònia Sedó
- La reforma de l'antiga N-II pot generar nous espais públics i operacions catalitzadores de nous usos en els límits i façanes del viari

2.6 Millorar la qualitat i la sostenibilitat dels edificis

- Estudi de diagnòstic urbanístic per a Can Vinyals de la Generalitat
- Rehabilitació del Balneari de la Puda

Propostes d'actuacions inicials

Projectes estructurants, propostes amb caràcter estratègic i d'impacte elevat en el conjunt del municipi. Encara s'ha d'avaluar la seva viabilitat.

2.1 Definir un model urbà que fomenti la compacitat, l'equilibri urbà i la dotació de serveis bàsics

- Redacció, consolidació i implantació de un Pla Director d'Equipaments d'Esparreguera

2.2 Garantir la complexitat funcional i la diversitat d'usos

- Ampliació i rehabilitació dels equipaments esportius amb la creació d'un nou pavelló esportiu
- Crear un hotel d'entitats i ordenar els equipaments i models de gestió existents a Esparreguera per a garantir l'existència d'espais de reunió per a totes les entitats

2.3 Garantir la qualitat i l'accessibilitat dels espais públics

- Habilitar i crear espais de reunió als barris perifèrics, assegurant que cadascun posseeixi un espai públic accessible, disponible i de qualitat
- Millora de l'accessibilitat i integració de les places i espais públics amb recorreguts segurs per a vianants

2.4 Millorar el medi ambient urbà i reduir la contaminació

- Augmentar i rehabilitar les zones verdes i espais lliures en el centre urbà i barris perifèrics (Can Marimon, passatge Ateneu,...)

2.5 Impulsar la regeneració urbana

- Regenerar i densificar els barris perifèrics i zones del centre urbà escassament consolidades

2.6 Millorar la qualitat i la sostenibilitat dels edificis

- Localitzar i rehabilitar les àrees de vulnerabilitat integral amb paràmetres de sostenibilitat ambiental i social





3.3. CANVI CLIMÀTIC



Objectiu estratègic

OE.3

Prevenir i reduir els impactes del canvi climàtic i millorar la resiliència

Objectius específics

- 3.1 Adaptar el model territorial i urbà a l'efecte del canvi climàtic i avançar en la seva prevenció
- 3.2 Reduir les emissions de gasos d'efecte d'hivernacle
- 3.3 Millorar la resiliència enfront del canvi climàtic

INDICADORS		Esparreguera	Referència (Estat)
D02A	Superfície de cobertura artificial per municipi (%).	21,91	10,48
D02C	Superfície de zona forestal i deveses per municipi (%).	60,76	35,48
D05	Superfície de zones verdes per cada 1.000 habitants.	5,65	2,55
D14	Percentatge del parc edificatori per municipi amb una antiguitat anterior a l'any 2000 (%).	72,73	66,30
D18A	Vehicles domiciliats cada 1000 habitants.	615,06	540,63

Introducció

Com ja s'ha comentat abans, Esparreguera posseeix una quantitat de zones forestals d'alta qualitat ecològica elevada. Ser la porta al Parc Natural de la Muntanya de Montserrat pot ajudar a constituir un municipi resilient contra el canvi climàtic. No obstant això, també la col·loca en una situació de vulnerabilitat extrema pels potencials riscos als quals s'exposa.

D'altra banda, en el cas de zones verdes artificials, com s'ha pogut veure, a pesar que el seu valor és elevat pel fet que en planejament vigent es classifiquen com a tal, la rea-

litat és que moltes d'aquestes zones verdes no es troben intervingudes i, en molts casos eleven el perill d'incendi.

A més, destaca l'elevat nombre de vehicles domiciliats a Esparreguera. El model urbà del municipi, caracteritzat per l'existència de barris disseminats pel territori, afavoreix la utilització de vehicles privats, ja que el servei de transport públic no pot arribar a cobrir tot el territori de manera eficient. Aquest factor va en detriment de la sostenibilitat i afavoreix el canvi climàtic.

Mitigació i adaptació al canvi climàtic

El municipi, a causa de les seves condicions físiques, es troba en una situació d'elevada vulnerabilitat davant el canvi climàtic, especialment davant l'erosió, la pèrdua de la diversitat, la possibilitat d'inundacions i riudes i l'empitjorament del confort tèrmic tenint com a conseqüència el fenomen d'illa de calor. No obstant això, a causa del seu ampli valuós entorn natural, també es posseeixen les eines per a enfrontar els impactes ambientals derivats del canvi climàtic.

El territori es troba sembrat d'una xarxa hídrica que desemboca en el riu Llobregat. Especialment rellevant són les rambles o torrents que discorren prop del nucli urbà com el Torrent Mal. Actualment existeixen alguns espais urbanitzats, com en el polígon industrial de l'Olana o la Colònia Sedó, situats en zona inundable, la qual cosa eleva considerablement la vulnerabilitat en la zona.

Respecte als espais naturals situats en la zona nord del terme municipal, durant les dècades dels 80 i 90 del segle passat es van produir sengles incendis que van afectar gran part del territori. El del 1994 va ser el més greu, arribant fins i tot a afectar la urbanització de Can Vinyals. Des de l'Ajuntament s'està implementant franges de baixa combustibilitat al voltant de les urbanitzacions, amb una baixa densitat de vegetació de manera que actuïn com a barreres da-

VULNERABILITAT IMPACTES DEL CANVI CLIMÀRIC

Onades de calor	Sequeres	Efectes boscos	Biodiversitat	Pluges torrencials
Riscos	Mitja	Mitja*	Mitja	Alta

*Molt alta amb problemes al verd urbà

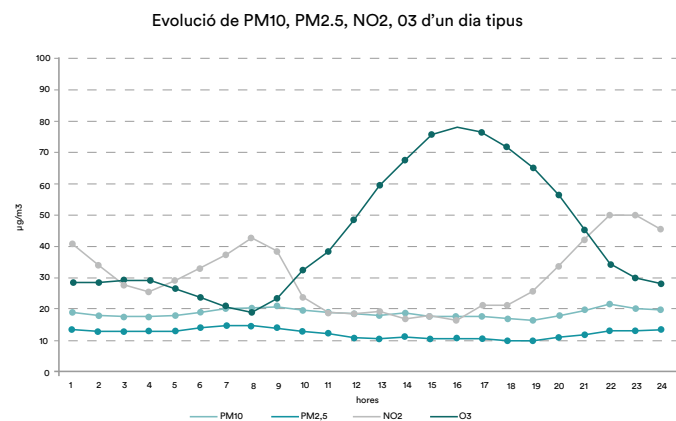
Font: Perfil climàtic (PACES)

vant els incendis.

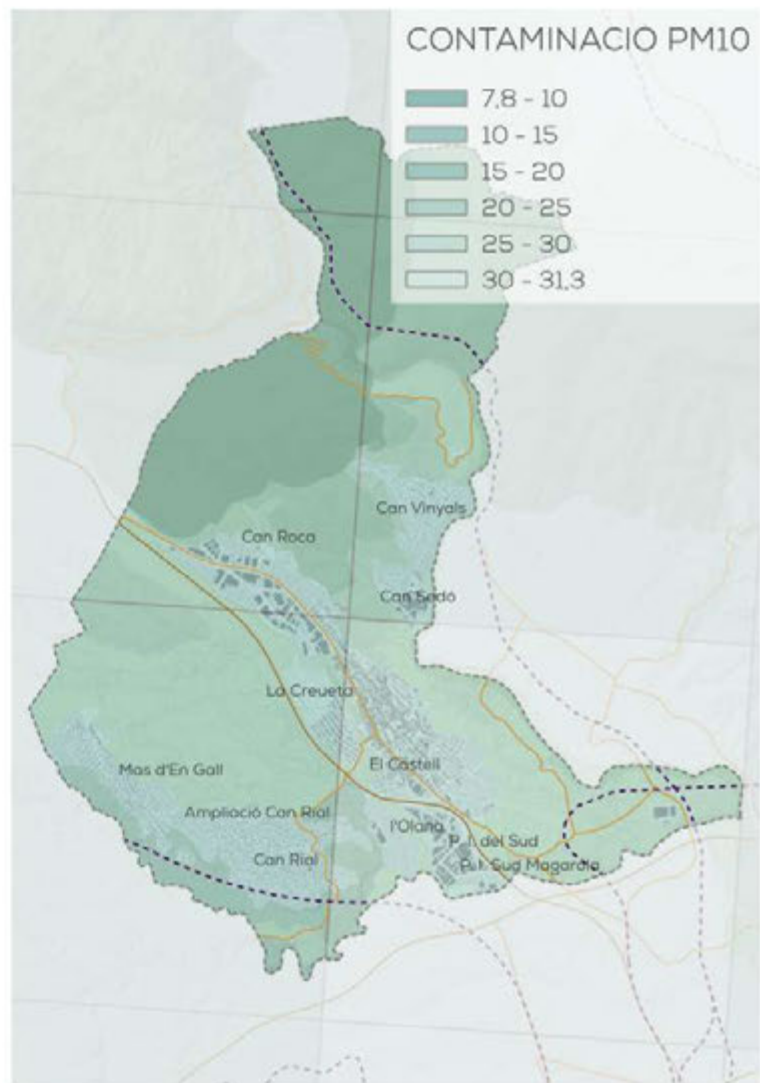
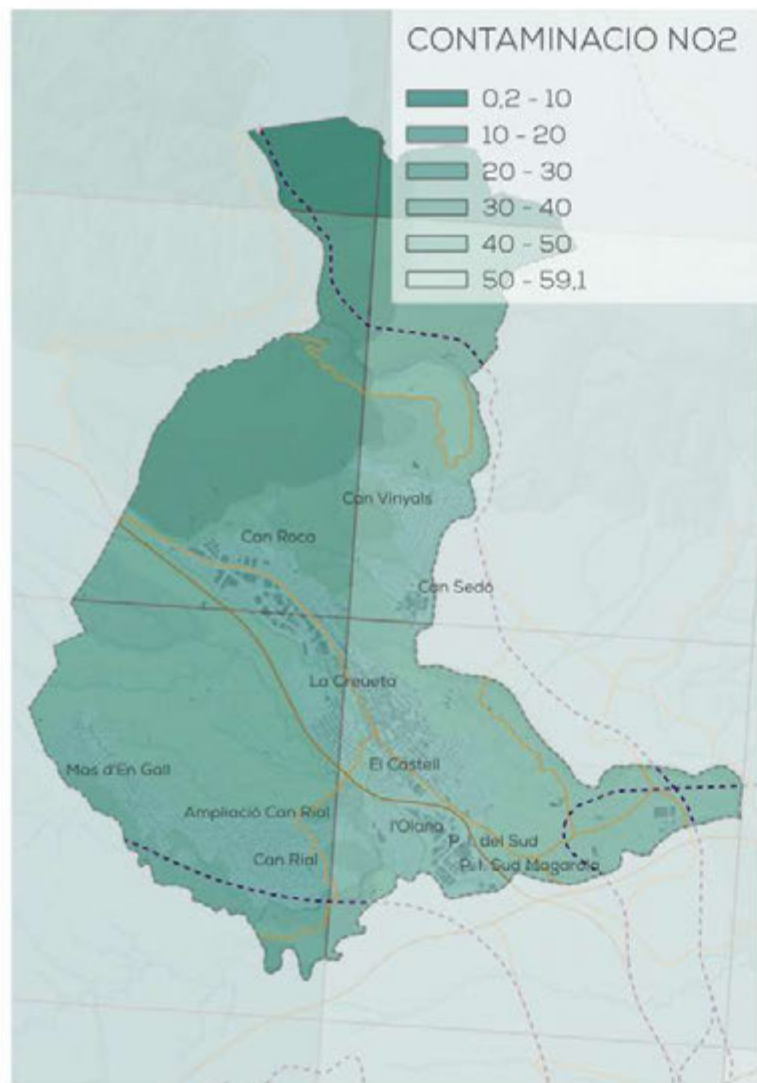
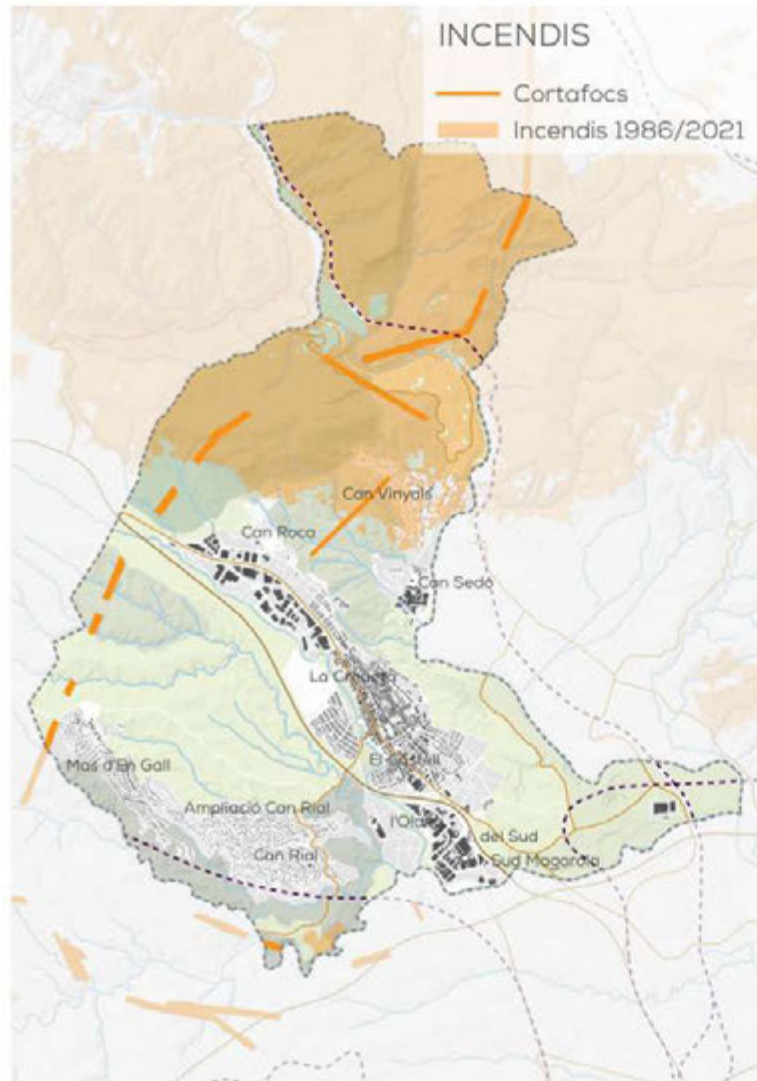
Actualment existeix un Pla per a obrir franges perimetrals que permetin incrementar la seguretat de les urbanitzacions enfront dels incendis les quals s'estan implementant.

Reducció d'emissions

Els valors de qualitat de l'aire NO₂ i PM₁₀ en el municipi són admissibles, encara que no es compleixen els compromisos en el Protocol de Kyoto. No obstant això, és remarcable la contaminació acústica a la qual es troben exposats els pobladors del municipis a causa dels sorolls derivats del trànsit de la A-2, així com de les instal·lacions industrials i les contingències associades.



Esparreguera forma part del Pacte d'Alcaldes (PAUS). Segons les dades del 2016, una part molt petita de l'energia que es consumeix en el municipi és produïda per fonts de generació d'energia renovable. Actualment el programa està escassament implementat.



OE3: CANVI CLIMÀTIC

Debilitats

3.1 Adaptar el model territorial i urbà a l'efecte del canvi climàtic i avançar en la seva prevenció

- Necessitat de millorar la gestió ambiental d'Esparreguera. No hi ha prou recursos destinats a l'àrea de Medi Ambient
- No hi ha plans municipals pel risc químic, pel risc d'emergència en el transport de viatgers per ferrocarril, risc per inundacions, risc per nevades i risc de ventades
- L'activitat industrial i l'A-2 generen una alta contaminació acústica
- Esparreguera no disposa en l'actualitat de cap mapa de situació acústica
- Hi ha activitat industrial amb nivell de perill per risc químic alt
- La meitat nord del municipi ha patit en les darreres dècades diversos incendis (1980, 1985, 1986, 1994) i hi està altament exposada

3.2 Reduir les emissions de gasos d'efecte d'hivernacle

- Actualment no es compleixen els valors de CO₂ compromesos en el Protocol de Kyoto

3.3 Millorar la resiliència enfront del canvi climàtic

- No hi ha consciència sobre ecologia i canvi climàtic
- En general, no s'han desenvolupat projectes per a convertir Esparreguera en un municipi més sostenible
- Edificis municipals no estan adaptats clímicament i energèticament

Amenaces

3.1 Adaptar el model territorial i urbà a l'efecte del canvi climàtic i avançar en la seva prevenció

- Esparreguera es troba afectada per l'activitat de Kao Corporation SA (Olesa) empresa catalogada amb nivell alt de risc químic

3.3 Millorar la resiliència enfront del canvi climàtic

- Els incendis forestals són un problema cada cop més freqüent
- Vulnerabilitat mitjana davant les onades de calor i l'augment de la temperatura
- Vulnerabilitat mitjana a les sequeres i la disponibilitat d'aigua
- Vulnerabilitat mitjana als efectes en els boscos (incendis, sequeres, plagues)
- Vulnerabilitat a la pèrdua de valors paisatgístics i de biodiversitat
- Vulnerabilitat alta a tempestes i pluges torrencials
- Risc de sequera alt en el municipi



Fortaleses

3.1 Adaptar el model territorial i urbà a l'efecte del canvi climàtic i avançar en la seva prevenció

- Incorporació d'una Cap de Secció Tècnica de Medi Ambient adscrita a l'Àrea de Territori i Sostenibilitat
- El Document Únic de Protecció Civil Municipal (DUPROCIM) planifica la protecció civil en l'àmbit local i inclou tots els riscos que afecten el municipi
- Esparreguera forma part del Pacte d'Alcaldes

3.2 Reduir les emissions de gasos d'efecte d'hivernacle

- Instal·lació de punts de recàrrega de vehicles elèctrics implementats durant el 2023
- Esparreguera es troba inclosa en una zona de qualitat de l'aire classificada amb nivells molt satisfactoris

3.3 Millorar la resiliència enfront del canvi climàtic

- El municipi d'Esparreguera disposa de comissió de protecció civil des del setembre de l'any 2020
- Fauna abundant i diversa, incloses algunes espècies protegides legalment

Oportunitats

3.1 Adaptar el model territorial i urbà a l'efecte del canvi climàtic i avançar en la seva prevenció

- La Generalitat promou la redacció de Plans de Protecció Civil per fer front a la sequera

3.3 Millorar la resiliència enfront del canvi climàtic

- L'Agrupació de Defensa Forestal n°175 una agrupació formada per voluntaris, que la seva activitat principal, es la prevenció i suport en l'extinció d'incendis forestals i la conservació del medi natural del nostre municipi
- Associacions de medi ambient predisposades a la creació d'un Comissionat de Medi Ambient
- Projecte de compostatge "Can Roca" per aprofitar l'esporga amb la iniciativa privada Roda Verda pot esdevenir una bona pràctica a replicar o expandir
- Noves iniciatives per a la millora del cicle de l'aigua poden millorar-ne el proveïment i reutilització
- La regeneració dels cursos fluvials pot paliar les conseqüències de les pluges torrencials i inundacions
- Naturalització urbana i noves àrees verdes amb Solucions Basades en la Natura (SBN) poden augmentar resiliència al canvi climàtic

Propostes d'actuacions inicials

Projectes estructurants, propostes amb caràcter estratègic i d'impacte elevat en el conjunt del municipi. Encara s'ha d'avaluar la seva viabilitat.

3.1 Adaptar el model territorial i urbà a l'efecte del canvi climàtic i avançar en la seva prevenció

- Implementació i compliment del Document Únic de PROtecció Civil Municipal (DUPROCIM)
- Desenvolupar un Pla de Prevenció per a situacions de sequera (subvenció Generalitat)

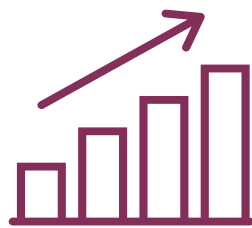
3.2 Reduir les emissions de gasos d'efecte d'hivernacle

- Estudiar i implementar mesures de fiscalitat ecològica que ajudin a reduir les emissions de GEI, incentivant d'aquesta manera a possibles proveïdors de serveis
- Controlar i limitar els nivells de contaminació atmosfèrica i acústica (ZBE en illa de vianants, barres acústiques,...)

3.3 Millorar la resiliència enfront del canvi climàtic

- Elaborar un Pla de Manteniment Integral de les instal·lacions i equips d'edificis públics amb implantació de sistemes de telegestió energètica i eines informàtiques en els edificis públics, per al monitoratge del seu consum i que tota aquesta informació es pugui consultar per la ciutadania
- Crear un Pla de refugis climàtics per a combatre les onades de calor





3.4. GESTIÓ
DE RECURSOS
I ECONOMIA
CIRCULAR



Objectiu estratègic

OE.4

Fer una gestió sostenible dels recursos i afavorir l'economia circular

Objectius específics

- 4.1 Ser més eficients energèticament i estalviar energia.
- 4.2 Optimitzar i reduir el consum d'aigua.
- 4.3 Fomentar el cicle dels materials.
- 4.4 Reduir els residus i afavorir el seu reciclatge

INDICADORS		Esparreguera	Referència (Estat)
D01	Variació de la població 2010 – 2020 (%).	1,18	5,34
D06	Densitat Urbana. Nombre d'habitants per hectàrea de superfície de sòl urbà (hab./ha).	46,54	57,46
D08	Densitat d'habitatge per superfície de sòl urbà (Hbt/ha).	21,89	30,37
D14	Percentatge del parc edificatori per municipi amb una antiguitat anterior a l'any 2000 (%).	72,73	66,30
D33	Creixement del parc d'habitatge 2001-2011 (%).	17,26	22,93
DST06	Percentatge d'habitatges previstos en àrees de desenvolupament respecte al parc d'habitatge existent (%).	3,47	28,83
DST07	Nombre d'habitatges previstos en les àrees de desenvolupament per cada 1.000 habitants.	16,32	155,28

Introducció

El planejament vigent d'Esparreguera, el Pla General d'Ordenació Urbana aprovat el text refós en 1996, es va realitzar sota unes premisses de creixement de població que han superat la realitat. Actualment, segons el POUM en redacció, falten per desenvolupar 4 àmbits de sòl urbanitzable amb potencial per a 1.621 habitatges, per la qual cosa el percentatge d'habitatges previstos respon principalment a un planejament obsolet.

D'altra banda, la situació d'Esparreguera, amb nombrosos barris disseminats pel territori, complica una gestió de recursos òptima i eficient.

La presència dels serveis municipals en aquests barris és deficient, per la qual cosa és habitual que les infraestructures no es trobin en bon estat, o que en algun cas aquestes ni existeixin. Habitualment les zones que més pateixen aquesta desigualtat són les més allunyades del centre urbà.

Estalvi energètic

El parc d'edificis d'Esparreguera està envellit en comparació amb la mitjana estatal, la qual cosa llança unes dades d'eficiència energètica dels habitatges baixes. Segons l'"Agenda 21", la majoria d'edificis existents en el municipi estarien inclosos en les categories més baixes d'eficiència energètica el que reforça la convicció que el parc d'edificis d'Esparreguera necessita ser renovat i millorat energèticament.

A més, com s'ha comentat durant l'anàlisi feta entorn del canvi climàtic, el percentatge d'energia consumida procedent de fonts renovables és escàs, per la qual cosa seria prioritari la realització d'accions en aquest sentit.

Actualment, l'Ajuntament té en marxa un projecte per a adaptar les lluminàries municipals a sistemes més eficients, com són els de llum LED.

Consum sostenible d'aigua

El subministrament d'aigua del municipi es realitza mitjançant l'alimentació exclusiva del dipòsit d'ATLL. Tots els nuclis urbans disposen de xarxa d'aigua potable disponible, no obstant això, s'han localitzat pèrdues no intencionades del 10% del volum d'aigua consumit.

D'altra banda, no s'ha començat a implementar la xarxa separativa d'aigües residuals i actualment, algunes urbanitzacions, com a Can Vinyal manquen de xarxa de sanejament (foses sèptiques).

Existeix de manera generalitzada una falta de control de respecte a l'ús i tractament de les seves aigües subterrànies. Donades les característiques hidrològiques i la proximitat a les infraestructures industrials a les zones de recàrrega d'aqüífers. De fet, són remarcables els episodis de contaminació de les aigües subterrànies esdevinguts en el municipi amb crom hexavalent i hidrocarburs.

CONSUM ENERGÈTIC (2020)

	Consums (kWh)
Industrial	29.544.555
Construcció i obres públiques	241.504
Sector primari	161.118
Sector terciari	19.294.081
Usos domèstics	29.262.206
Total municipi	78.503.464

Font: Dades obertes de la Generalitat de Catalunya. Departament Acció Climàtica, Alimentació i Agenda

CONSUM I EFICIÈNCIA XARXA D'AIGUA BAIX LLOBREGAT

Data	Litres /hab/dia	% consum domèstic xarxa	% consum d'activitats econòmiques
2020	114,30	39%	61%
2019	107,25	44%	56%
2018	106,76	44%	56%
2017	107,64	44%	56%

Font: Font: Generalitat de Catalunya/ ACA. Agència Catalana d'Aigües

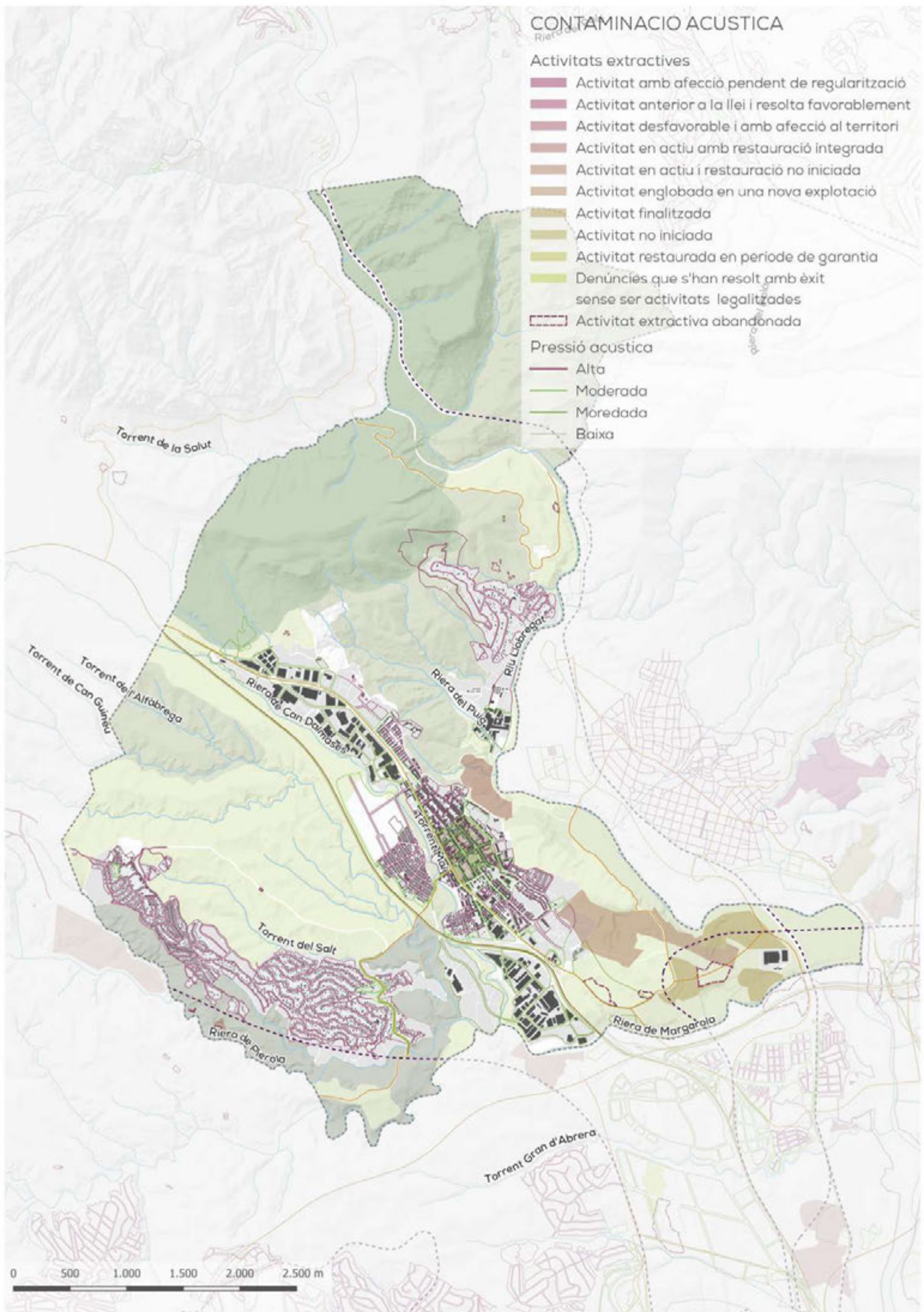
CONTAMINACIÓ ACÚSTICA

Activitats extractives

- Activitat amb afecció pendent de regularització
- Activitat anterior a la llei i resolta favorablement
- Activitat desfavorable i amb afecció al territori
- Activitat en actiu amb restauració integrada
- Activitat en actiu i restauració no iniciada
- Activitat englobada en una nova explotació
- Activitat finalitzada
- Activitat no iniciada
- Activitat restaurada en període de garantia
- Denúncies que s'han resolt amb èxit sense ser activitats legalitzades
- Activitat extractiva abandonada

Pressió acústica

- Alta
- Moderada
- Moredada
- Baixa



0 500 1.000 1.500 2.000 2.500 m



Gestió sostenible de recursos

En el municipi, la gestió de residus es reconeix com una de les principals problemàtiques. Són especialment remarcables els comportaments incívics i la preocupació per la neteja dels carrers. L'Ajuntament solia consumir el 88% del pressupost total destinat a Medi Ambient en el contracte de gestió de residus. Durant la redacció de l'Agenda Urbana, ha començat a executar-se un nou contracte (21/03/2023) amb l'objectiu de millorar la carta de serveis i les condicions per a la gestió de les escombraries.

S'han localitzat punts no controlats d'abocaments de residus voluminosos de tipus domèstic o industrial. Tanmateix, malgrat això, Esparreguera presenta bones dades de recollida selectiva en comparació amb la resta de Catalunya. Compta amb un Servei de deixalleria, per a la deposició de serveis reciclables i especials, amb beneficis en la taxa de residus sí que s'usa correctament el servei.

D'altra banda, es localitzen problemes d'olors i contingències produïdes pel transport procedents de les instal·lacions de magatzem de residus de Can Mata i l'ECO-PARC4 (els Hostalets de Pierola).

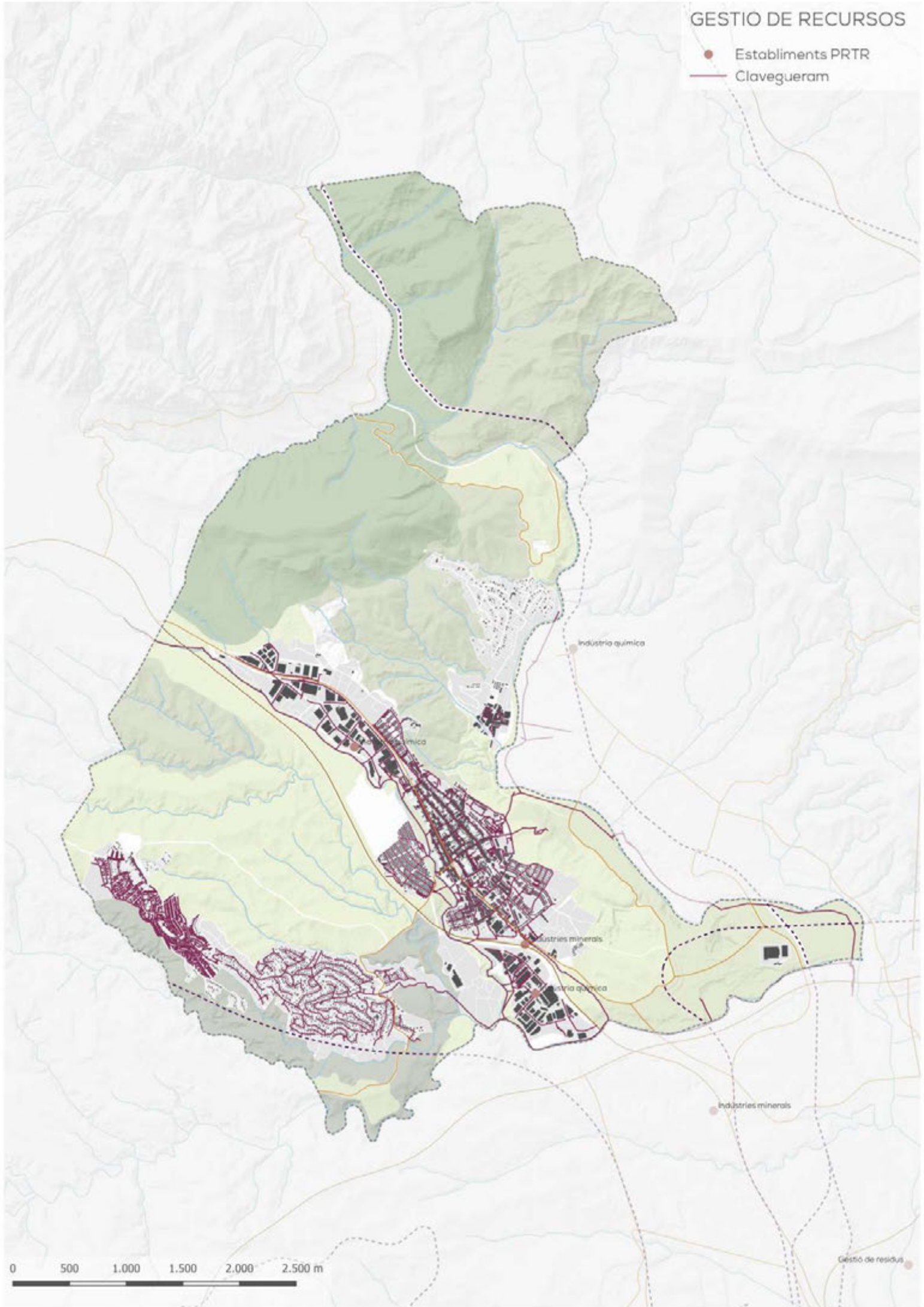
RECOLLIDA DE FRACCIONS DE RESIDUS (KG)

Data	Esparreguera (persones)	Materia Organica (Tones)	Envasos lleugers	Paper y Cartró	Vidre	Recollida selectiva	Recollida no selectiva
2019	22251	1.199,79	593	733	443	4.952	5.252
2018	22045	1.190,36	569	731	409	4.529	5.430
2017	21889	1.226,94	562	686	397	4.292	5.430
2016	21766	1.232,98	587	660	387	4.161	5.201
2015	21701	1.279,84	519	554	381	4.693	4.850

Font: Dades estadístiques socioeconòmiques portal Institut d'Estadística de Catalunya

GESTIO DE RECURSOS

- Establiments PRTR
- Clavegueram



0 500 1.000 1.500 2.000 2.500 m

Gestió de residus

OE4: GESTIÓ DE RECURSOS I ECONOMIA CIRCULAR

Debilitats

4.1 Ser més eficients energèticament i estalviar energia

- Molt baix percentatge de producció d'energia renovable
- La majoria d'edificis existents tenen baixa eficiència energètica
- No existeix Pla de transició energètica per a les edificacions públiques
- Les urbanitzacions i Colònia Sedó no tenen un servei energètic adequat

4.2 Optimitzar i reduir el consum d'aigua

- Falta de control generalitzada de les captacions d'aigües subterrànies
- Un 10% de l'aigua lliurada a la xarxa es perd de forma no intencionada
- No hi ha xarxes separatives d'aigües
- A els barris perifèrics hi ha problemes amb els abocaments d'aigües residuals i drenatge (Mas d'en Gall)
- El barri de Can Vinyals no disposa de sistema de sanejament públic
- No existeix una estratègia per a l'adequada gestió del cicle de l'aigua
- La Colònia Sedó no té depuradora, per la qual cosa existeixen abocaments de la part residencial com de l'industrial

4.3 Fomentar el cicle dels materials

- No existeix un Pla per a la revaloració dels residus

4.4 Reduir els residus i afavorir el reciclatge

- Contaminació per hidrocarburs de la cubeta d'Abdera
- Manca de manteniment i control de neteja dels polígons
- Deficiències en el manteniment i neteja de la via pública
- Gestió deficient de residus genera brutícia en espais naturals

Amenaces

4.1 Ser més eficients energèticament i estalviar energia

- Possible pujada del preu de l'energia

4.2 Optimitzar i reduir el consum d'aigua

- Incidents recurrents de contaminació de les aigües subterrànies
- Alta vulnerabilitat del servei d'aigua a Esparreguera a causa de la taxa d'aprofitament i la contaminació per hidrocarburs de la cubeta d'Abdera

4.4 Reduir els residus i afavorir el reciclatge

- Municipis limítrofs disposen de transport de matèries perilloses per conductes
- Incompliments en la presentació de tràmits periòdics per part dels indústries per a la gestió de residus
- Problemes relacionats amb la pudor i el transport de residus a la A2



Fortaleses

4.1 Ser més eficients energèticament i estalviar energia

- Implantació de lluminàries LED de baix consum al municipi

4.4 Reduir els residus i afavorir el reciclatge

- Esparreguera presenta uns bons índexs de recollida selectiva de residus comparats amb la resta de pobles de Catalunya
- Només un 12,1% dels residus industrials es consideren especials o perillosos
- S'han realitzat campanyes per reduir la brutícia i el vandalisme i promoure el civisme

Oportunitats

4.1 Ser més eficients energèticament i estalviar energia

- Interès de la població per les comunitats energètiques
- Potencial d'aprofitament d'energia hidràulica a la Colònia Sedó

4.2 Optimitzar i reduir el consum d'aigua

- Reparació de les infraestructures de sanejament supramunicipal a Salmorres, que actualment genera contaminació continuada, està en procés

Propostes d'actuacions inicials

Projectes estructurants, propostes amb caràcter estratègic i d'impacte elevat en el conjunt del municipi. Encara s'ha d'avaluar la seva viabilitat.

4.1 Ser més eficients energèticament i estalviar energia

- Impuls i suport a la implantació d'energies renovables al municipi incentivant l'autogeneració d'energia en les cobertes planes particulars i la creació de comunitats energètiques autosostenibles
- Rehabilitar energèticament els edificis municipals

4.2 Optimitzar i reduir el consum d'aigua

- Millorar i finalització d'actuacions en relació a la xarxa de sanejament
- Desenvolupar la xarxa separativa allà on sigui viable tècnicament i atenent a les prescripcions del Pla Director
- Crear una taula estratègica per a tractar la situació de la xarxa d'aigües i la seva renovació de manera que es millori l'eficiència i s'evitin pèrdues
- Coordinar amb el municipi d'Els Hostalets de Pierola per a resoldre les contingències de l'abocador de Can Mata

4.3 Fomentar el cicle dels materials

- Replicar el projecte "La Roda Verda" per a l'autocompostatge de la esporga municipal donant-li instal·lacions i eines per a l'expansió del model

4.4 Reduir els residus i afavorir el reciclatge

- Realització d'accions i campanyes concretes amb la ciutadania per a augmentar la consciència sobre la correcta gestió dels residus
- Millorar els sistemes de neteja en els polígons industrials
- Fer un control de la gestió dels residus de les empreses dels polígons industrials
- Millora de les instal·lacions per a la ADF estudiant prioritàriament la possibilitat de cessió de les instal·lacions del Aeri per part de la Generalitat





3.5. MOBILITAT
SOSTENIBLE



Objectiu estratègic

OE.5

Afavorir la proximitat i la mobilitat sostenible

Objectius específics

5.1 afavorir la ciutat de proximitat.

5.2 Potenciar maneres de transport sostenibles

INDICADORS		Esparreguera	Referència (Estat)
D06	Densitat Urbana. Nombre d'habitants per hectàrea de superfície de sòl urbà (hab./ha).	46,54	57,46
D07	Superfície de sòl urbà mixt discontinu sobre sòl urbà mixt total (%).	59,33	29,14
D08	Densitat d'habitatge per superfície de sòl urbà (Hbt/ha).	21,89	30,37
DST01	Densitat d'habitatges previstos en les àrees de sòl de desenvolupament (Hbt/ha).	24,40	19,55
D17A	Superfície d'infraestructures de transport (ha).	68,57	103,15
D17B	Percentatge de superfície d'infraestructures de transport respecte al terme municipal (%).	2,51	1,59
D18A	Vehicles domiciliats cada 1000 habitants.	615,06	540,63
D18B	Percentatge de Turismes (%).	71,46	71,58
D18C	Percentatge de motocicletes (%).	11,45	9,49
D22a	Índex d'envelliment de la població (%).	16,17	16,51

Introducció

Esparreguera per les seves condicions urbanes posseeix un alt percentatge del sòl mixt discontinu, materialitzat en colònies, urbanitzacions i altres estructures similars situades en la perifèria. Aquestes condicions no afavoreixen un model de mobilitat urbana sostenible, ja que es compliquen els recorreguts que se solen realitzar en vehicle privat.

El més clar reflex d'això és la quantitat de vehicles i motocicletes domiciliats en el municipi, estant, no obstant això, dins de la mitjana estatal.

Existeixen en el municipi infraestructures ferroviàries, però sense parada a Esparre-

guera, per la qual cosa és necessari desplaçar-se els municipis d'Olesa de Montserrat o Martorell per a la seva utilització. Durant la dècada passada es trobava en funcionament l'Aeri, una infraestructura que connectava el municipi amb Olesa; no obstant això, aquesta es troba actualment tancada i sense ús.

Un altre gran punt important per al municipi és el potencial de l'illa de vianants parcialment regulada que existeix en el nucli urbà. Un espai d'oportunitat per a potenciar la vida domèstica i la ciutat dels 15 minuts.

Viari i comunicacions

El territori d'Esparreguera està sembrat d'infraestructures dedicades al transport motoritzat. Pel territori discorre l'N-II, eix sobre el qual s'organitza el nucli urbà, i que enllaça per aquesta via amb Manresa.

L'autovia A-2 que enllaça Madrid amb Barcelona, és la principal infraestructura del territori. Esparreguera disposa de tres entrades des de l'autovia: una cap al sud, pel polígon industrial de Magarola, una altra pel centre, des de la Plana i una cap al nord pels polígons industrials de Can Roca i Can Comelles.

D'altra banda, la C-55 travessa el terme municipal al sud-est, de manera paral·lela al riu Llobregat, permetent la connexió Manresa-Barcelona. No obstant això, Esparreguera no disposa de cap incorporació, la qual cosa dificulta la mobilitat i connecti-

vitat del territori. La B-40 pretén solucionar aquesta deficiència connectant amb Terrassa.

A més, existeix la previsió de construcció de la variant B-231 que actualment recorre el nucli de Can Rial generant elevades externalitats pel fet que és l'eix de connexió entre Esparreguera i l'abocador de Ca Mata

Respecte a la mobilitat urbana, el municipi està organitzat de manera radial, la qual cosa complica la implementació de transport sostenible. L'elevada dispersió d'urbanitzacions i polígons industrials sumada a la configuració del nucli urbà provoca moviments curts en el sentit Est/Oest i llargs al Nord/Sud.

Això deriva en una prioritització de l'ús del transport (cotxe o motocicleta) privat, suposant, segons el PMUE, entre un 85 i un 100% dels desplaçaments externs al nucli urbà.

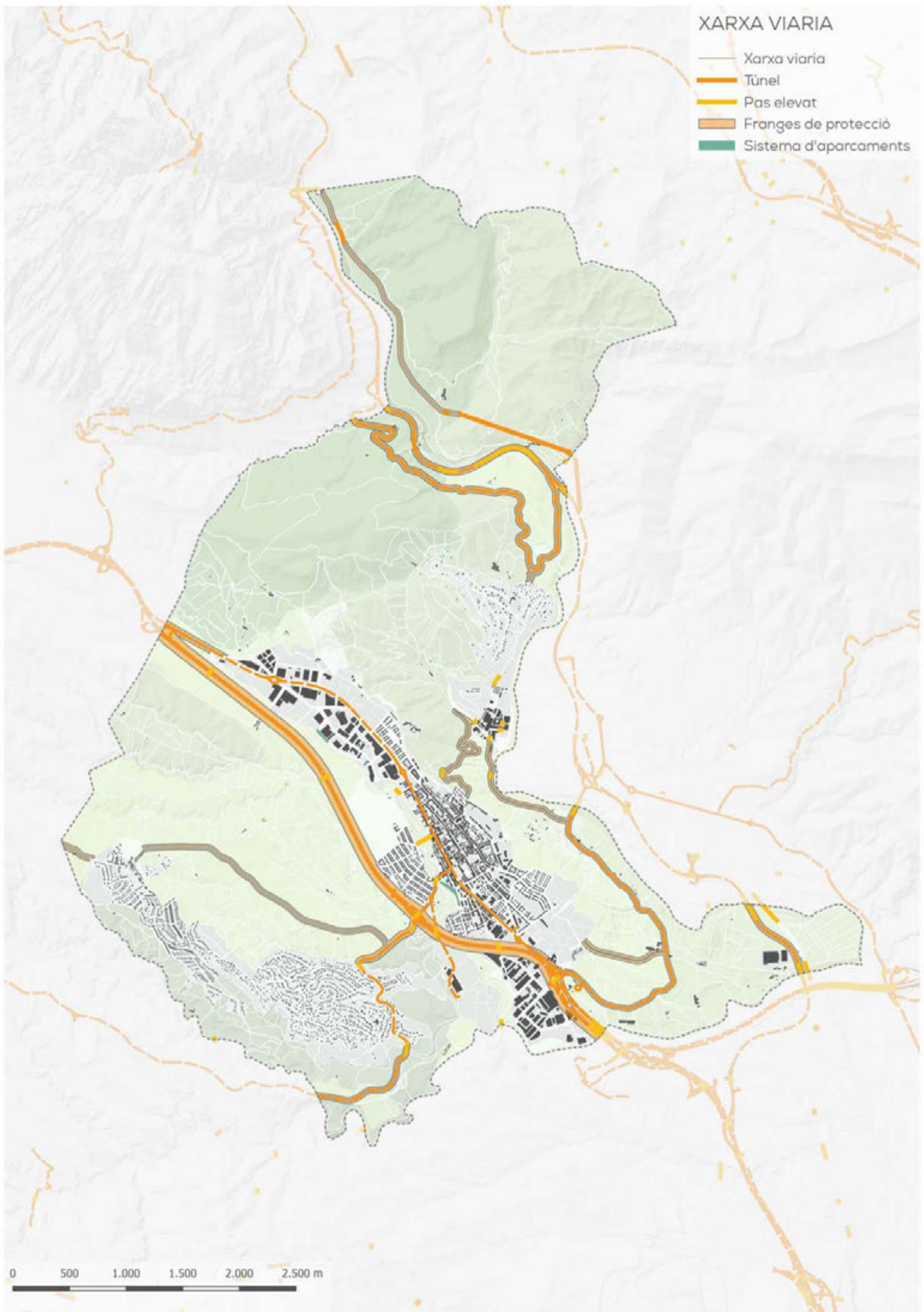
MOVILITAT ESPACIAL DESTÍ					
Destí desde	nº de	16-20	21-25	26-55	56-65
Esparreguera	persones				
Esparreguera	3.449	168	418	2570	293
Martorell	1075	16	95	876	88
Abreira	777	33	125	589	30
Barcelona	730	17	74	591	48
Resta comarca	951	26	91	777	57
Resta província	807	11	48	694	54
Resta Catalunya	34	0	6	26	2
Fora de Catalunya	511	7	35	419	50
Total origen	278	892	6542	622	8334

Font: Dades socioeconòmiques portal Institut d'Estadística de Catalunya

MOVILITAT ESPACIAL ORIGEN					
	nº de	16-20	21-25	26-55	56-65
	persones				
Origen amb destí					
Esparreguera	3.449	168	418	2570	293
Olesa Montserrat	478	13	64	380	21
Barcelona	253	2	15	192	44
Abreira	235	2	27	195	11
Martorell	219	4	28	179	8
Resta comarca	584	17	54	490	23
Resta província	751	18	74	602	57
Resta Catalunya	32	0	5	25	2
Total destí	6.001	685	685	4633	459

XARXA VIÀRIA

- Xarxa viària
- Túnel
- Pas elevat
- Franges de protecció
- Sistema d'aparcaments



0 500 1.000 1.500 2.000 2.500 m

Transport públic

En la zona nord del terme municipal, Esparreguera és travessada per 3,5 km aproximadament de la línia de ferrocarrils que uneixen Barcelona amb Manresa. No obstant això, el traçat de la infraestructura, per la zona muntanyenca, fa que el ferrocarril no tingui parada a Esparreguera. Durant la dècada passada, existia una línia de l'Aeri Esparreguera - Olesa que connectava el municipi amb l'estació d'FGC d'Olesa, la qual està tancada des de 2012.

D'altra banda, es disposa de diversos recorreguts d'autobús interurbà que travessen el terme municipal al llarg de l'antiga N-II. El més rellevant és el que realitza el trajecte Igualada-Esparreguera-Barcelona, amb una freqüència aproximada de 30 minuts en els dies laborables. També existeix servei nocturn, encara que amb molt escassa freqüència de pas.

Altres línies rellevants són les que uneixen el municipi amb Martorell, Bellaterra i Olesa de Montserrat.

D'altra banda, existeix en el municipi una línia d'autobús urbà que recorre tant el centre urbà, com els barris de Mas d'en Gall i Can Rial. La infraestructura actual no cobreix la demanda de grans focus de desplaçament, i s'observen deficiències en el servei en algunes zones. És destacable que l'autobús urbà no cobreix els polígons industrials.

Segons el PMUS (Pla de Mobilitat Urbana

Sostenible), la demanda de l'autobús urbà és insuficient per a donar consistència al sistema i serveix gairebé exclusivament per a portar a les persones dels barris de Mas d'en Gall i Ca Rial al centre d'Esparreguera. Referent a això s'està implementant actualment en el municipi un projecte pilot que disposa d'un autobús a demanda per a intentar optimitzar els itineraris i estalviar recursos municipals.

Pel que fa als recorreguts principals, Esparreguera depèn en gran manera de Barcelona. Són molts els ciutadans que treballen o estudien a Barcelona i que realitzen aquest trajecte diàriament. Un recorregut també rellevant és el de les persones que es desplacen a Martorell per motius de feina.






MOVILITAT ESPACIAL DESTÍ

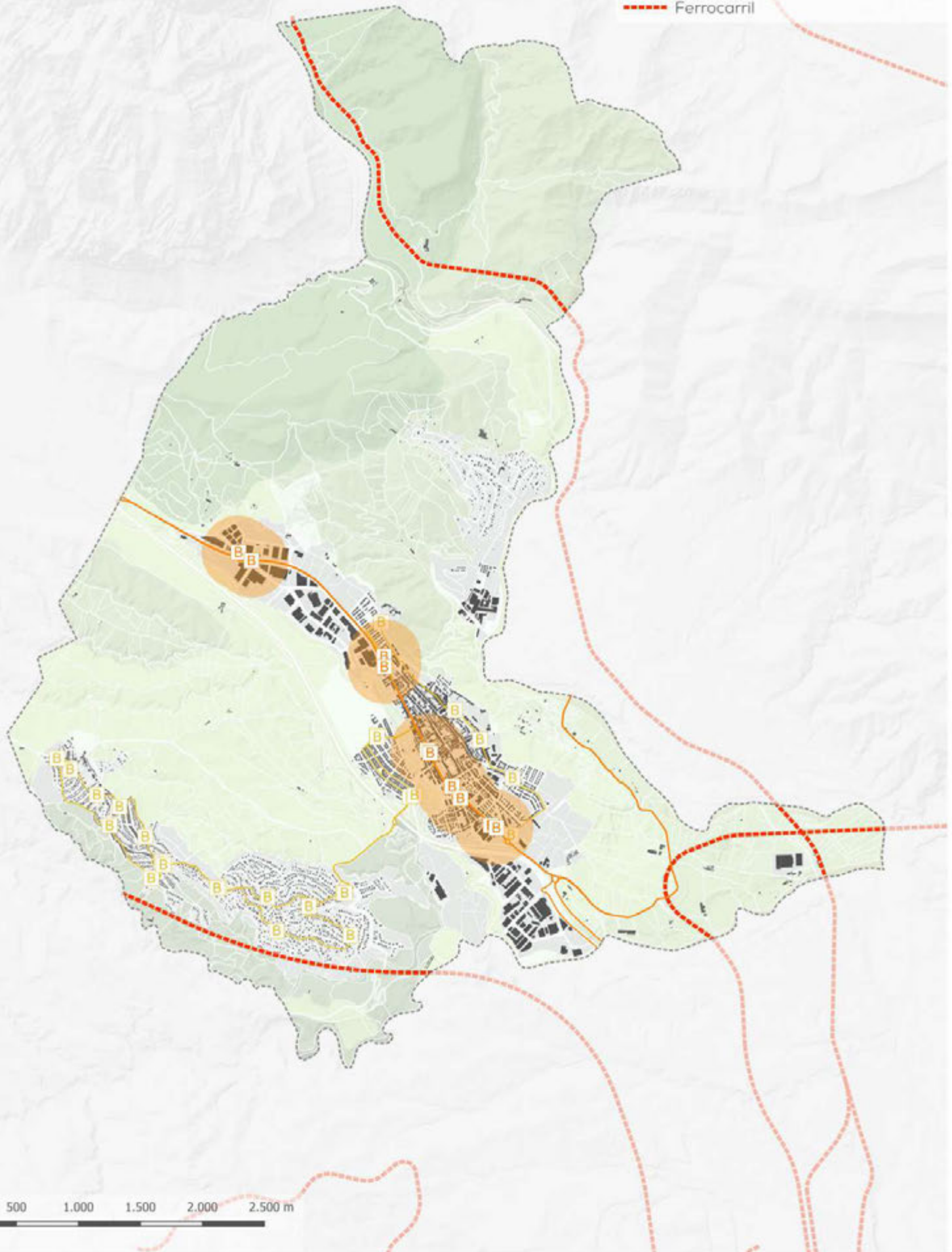
	Passos al dia			Parades
	Laborables	Dissabtes	Diumenges	
Bus urbà	12+1	6	0	24
Martorell	23	11	7	4
Igualada-Barcelona	37	13	7	5
Igualada-Bellaterra	1	0	0	4
Olesa de Montserrat	42	9	7	4
Barcelona-Lleida	4	4	0	1
N-55	3	3	3	1
Total passos dia	122	46	24	

Font: PMUE Esparreguera

XARXA DE TRANSPORT PUBLIC

Red peatonal, itinerarios cotidianos

-  Parades autobús urbà
-  Xarxa autobús interurbà
-  Parades autobús urbà
-  Xarxa autobús urbà
-  Ferrocarril



0 500 1.000 1.500 2.000 2.500 m

Xarxa per als vianants, itineraris quotidians

El centre urbà de la Vila està conformat per l'illa de vianants. Això són uns carrers predominantment per als vianants que acullen gran part de l'activitat quotidiana del municipi. No obstant això, malgrat la prohibició del trànsit de vehicles motoritzats, sovint es produeixen passos de vehicles no autoritzats. L'Ajuntament es troba en procés d'implementar sistemes de videovigilància per a millorar la seguretat i el control d'accés a l'illa.

D'altra banda, Esparreguera es va constituir principalment entorn de l'antiga Nacional N-II, sent actualment els carrers Francesc Marimon i Francesc Macià. La gran majoria del trànsit rodat del nucli urbà es realitza a través d'aquestes vies, generant embussos en hora punta derivats del col·lapse de la A-2. S'ha proposat recentment l'ampliació de l'autovia, sobre el que s'especula que una manera de solucionar la problemàtica és crear un carril de servei.

Tots dos carrers també acullen gran part del comerç i equipaments del municipi (Ateneu, antic mercat municipal...), sense comptar el fet que el mercat municipal setmanal es produeix en la zona. Aquesta conjunció d'usos produeix problemàtiques i contingències, derivades de la predominança del vehicle privat en les vies. Una de les més preocupants és la de la falta d'aparcament, la qual s'accentua durant els dies de mercat.

Amb els barris perifèrics, no es disposa d'una xarxa de camins ciclepeatonals segures que connectin amb el centre urbà, especialment amb la Colònia Sedó i la urbanització de Can Vinyals. De fet, un elevat percentatge d'accidentalitat es localitza a les urbanitzacions, destacant Mas d'en Gall en l'última estadística realitzada.

Respecte a la mobilitat amb bicicleta, el municipi compta únicament amb dos trams de carril bici que uneixen la zona sud del municipi amb el nucli urbà. No obstant això, de manera general, Esparreguera compta amb una xarxa viària prou pacificada perquè l'ús de la bicicleta sigui bo en les condicions actuals.

En un altre ordre de coses, el municipi disposa d'una àmplia xarxa de camins rurals que connecten el nucli antic amb els espais naturals del terme municipal i que són utilitzats majoritàriament per a l'oci.

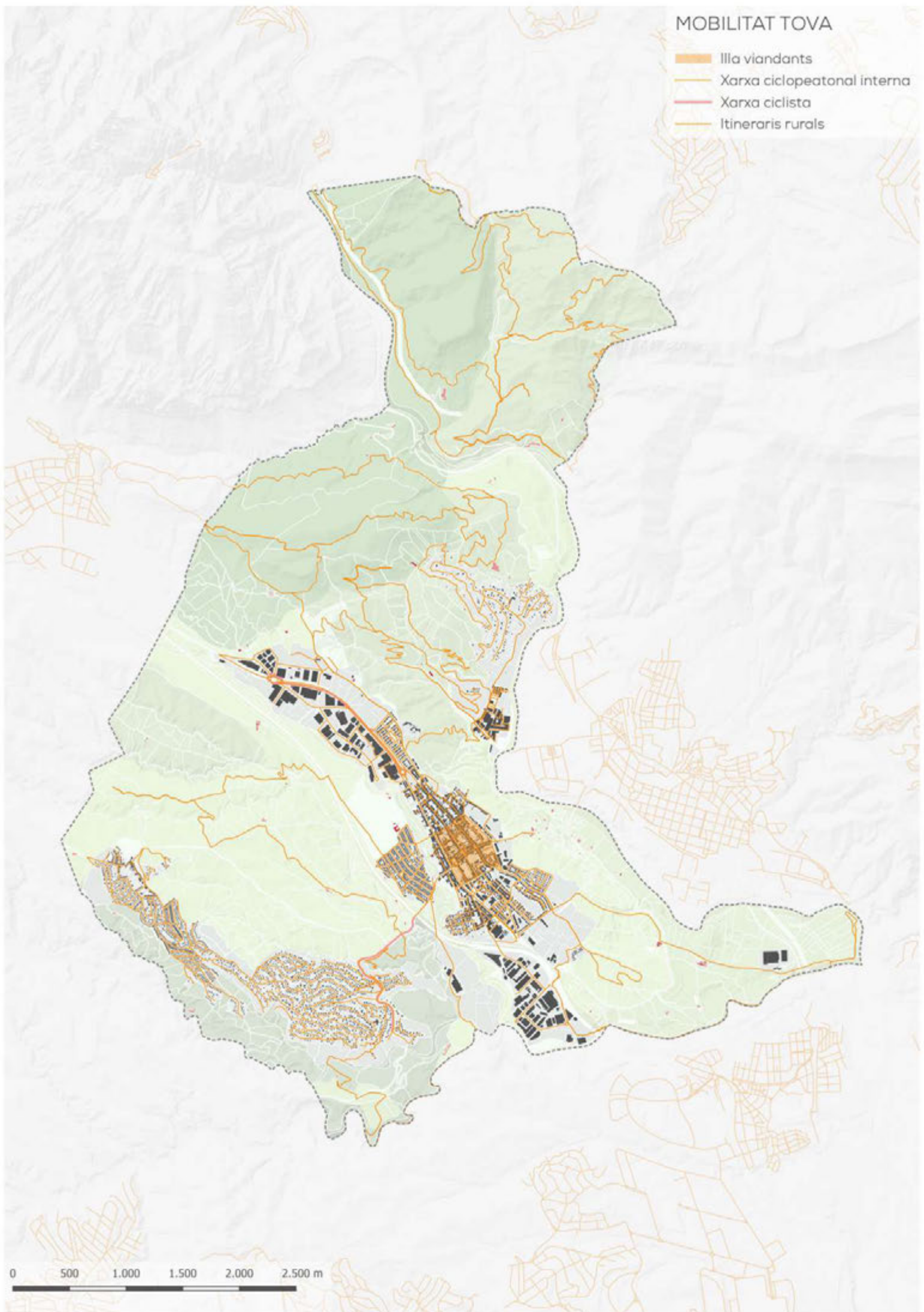
ACCESIBILITAT VORERES

	Amplada total (m2)	%	Amplada útil (m2)	%
<1 m	3.191	7,78	4.212,98	10,26
de 1 a 2m	23.547,45	57,37	25.431,25	61,96
de 2 a 3m	8.269,89	20,15	6.517,67	15,88
de 3 a 5m	4.592,05	11,19	3.959,72	9,65
>5m	1.442,22	3,51	923,47	2,25
	41.043,26		41043,26	

Font: PMUE Esparreguera

MOBILITAT TOVA

- Il·la viandants
- Xarxa ciclopeatonal interna
- Xarxa ciclista
- Itineraris rurals



0 500 1.000 1.500 2.000 2.500 m

OE5: MOBILITAT SOSTENIBLE

Debilitats

5.1 Afavorir la ciutat de proximitat

- Mai hi ha hagut prou recursos econòmics i personal assignats a temes de mobilitat en l'Ajuntament
- L'estructura interna del nucli urbà en forma d'espina de peix genera trànsit urbà poc equilibrat
- Dins de la xarxa bàsica un 10.26% de vore-res son inaccessibles (< 0,1 m útils)
- L'estat de conservació de l'antiga N-II a la part nord presenta paviment en mal estat
- No hi ha connexió segura i segregada a peu entre el centre urbà i els barris perifè-rics
- Camins rurals amb problemes d'accessibili-tat i amb falta de senyalística

5.2 Potenciar maneres de transport sosteni-bles

- No existeix oferta específica de xarxa ciclista i no hi ha prou estacionaments de bicicletes
- Percepció de problemes d'estacionament en alguns barris
- Trànsit intens de vehicles a l'antiga N-II, especialment durant les hores punta de les sortides a Barcelona des del municipi
- Esparreguera compta amb una xarxa de transport públic poc connectada: no dispo-sa de comunicacions ferroviàries i la xarxa d'autobús interurbà és poc efectiva
- Línia d'autobús interurbà és accessible només en una zona, la qual cosa genera desequilibri social i territorial. A més, els serveis no són accessibles econòmicament per a tothom
- Senyalització i accessibilitat de la xarxa d'autobusos poc accessible i inclusiva

Amenaces

5.1 Afavorir la ciutat de proximitat

- L'autovia A-2 genera una barrera dins del terme municipal, sobretot entre el nucli urbà i el sud-oest del municipi (Can Rial/ Mas d'en Gall)
- Les desconexions viàries a Mas d'en Gall, Can Rial i Can Vinyals generen una xarxa viària relativament caòtica
- La regulació de l'illa de vianants presenta moltes dificultats i no s'ha pogut regular completament

5.2 Potenciar maneres de transport sosteni-bles

- L'alt trànsit de l'autovia A-2 genera molts accidents de carretera
- Es desconeix la realitat respecte als apar-caments a Esparreguera
- Es produeixen molts aparcaments no regu-lats en el centre urbà
- La contractació de l'empresa actual de transport públic fins a 2028 limita les actuacions que pot realitzar l'Ajuntament d'Esparreguera al voltant la millora del transport urbà sostenible



Fortaleses

5.1 Afavorir la ciutat de proximitat

- El municipi disposa actualment d'una àmplia planificació en matèria de Mobilitat sostenible i segura
- El nombre d'accidents urbans i víctimes estan per sota de la mitjana de Catalunya
- Existeix una línia de transport escolar
- L'illa de vianants en el nucli urbà està delimitada per a afavorir els recorreguts de vianants
- L'àrea perimetral de l'illa de vianants inclou 11 equipaments, el 75% del total
- Les distàncies relativament petites del nucli urbà es poden realitzar a peu
- Als polígons industrials de la banda sud es pot arribar a peu amb voreres accessibles
- El municipi disposa d'una àmplia oferta de camins rurals, renovats fa poc temps, que es fan servir amb ús esportiu.

5.2 Potenciar maneres de transport sostenibles

- Prou àrees d'aparcament en solars i zones blaves al voltant de l'illa de vianants
- L'àmbit del transport urbà d'Esparreguera està lligat a les tarifes i zones de la ATM
- Transport accessible i/o assistit facilita l'accés als serveis socials diürns d'atenció especialitzada
- Esparreguera té una xarxa suficientment pacificada per a les bicicletes

Oportunitats

5.1 Afavorir la ciutat de proximitat

- POMU en desenvolupament inclou la millora de voreres i passos de vianants en diferents zones d'Esparreguera
- El Projecte Educatiu de Ciutat (PEC) inclou una proposta d'implementació dels "Camins Escolars"

5.2 Potenciar maneres de transport sostenibles

- La B-40 millorarà les comunicacions amb el Vallès Occidental
- El Pla Director Urbanístic d'infraestructures (PDU) del nus Martorell-Abrera millora les comunicacions i l'accessibilitat d'Esparreguera
- L'avantprojecte d'adequació, reforma i conservació de l'autovia A-2 tram: Igualada-Martorell està en procés d'aprovació. L'accés des de Can Comelles milloraria les comunicacions d'Esparreguera
- Solars en els accessos a Esparreguera disponibles com a aparcaments dissuasius
- Existeix un projecte de col·locació de càmeres per al control d'accés de vehicles
- Es preveu una estació de la LOF (Línia Orbital Ferroviària) a Esparreguera
- El projecte pilot en marxa d'autobús de demanda" provarà un nou model de mobilitat de transport públic

Propostes d'actuacions inicials

Projectes estructurants, propostes amb caràcter estratègic i d'impacte elevat en el conjunt del municipi. Encara s'ha d'avaluar la seva viabilitat.

5.1 Afavorir la ciutat de proximitat

- Afavorir les condicions de mobilitat a peu millorant la regulació i ampliant l'illa de vianants
- Garantir una distribució de mercaderies àgil i ordenada per franges horàries
- Transformació dels carrers en plataforma única (prioritàriament la transformació en plataforma única dels carrers que les seves voreres no compleixin amb l'ample mínim accessible)
- Aplicar i donar impuls a la implantació de mesures per a fer efectius els Camins escolars
- Fomentar la seguretat viària mitjançant la formació ciutadana en autoprotecció
- Realitzar actuacions que pacifiquin la B-231 al seu pas pels barris perifèrics

5.2 Potenciar maneres de transport sostenibles

- Potenciar l'ús de la bicicleta creant més carrils bici i aparcaments en el centre urbà
- Optimitzar l'oferta d'aparcaments de la ciutat utilitzant solars privats (amb conveni) i públics pròxims a les entrades i sortides d'Esparreguera
- Sensibilitzar i conscienciar mitjançant campanyes sobre els valors de la mobilitat sostenible i segura
- Treballar amb organismes supramunicipals que la variant B-231 no passi pel barri de Can Rial
- Implementar el sistema d'autobús a demanda per a tot el territori
- Dotar d'ajudes econòmiques per a l'accés al transport públic
- Implantar un servei de llançadora a Martorell amb la col·laboració de la Generalitat de Catalunya





3.6. COHESIÓ
SOCIAL I EQUITAT



Objectiu estratègic

OE.6

Fomentar la cohesió social i
buscar l'equitat

Objectius específics

6.1 Reduir el risc de pobresa i exclusió social en entorns urbans
desfavorits

6.2 Buscar la igualtat d'oportunitats des d'una perspectiva de
gènere, edat i discapacitat

INDICADORS		Esparreguera	Referència (Estat)
D01	Variació de la població 2010 – 2020 (%).	1,18	5,34
D22A	Índex d'envelliment de la població (%).	16,17	16,51
D22B	Índex de senectut de la població (%).	9,93	15,89
D23	Percentatge de població estrangera (%).	8,42	7,80
D24A	Índex de dependència total (%).	47,08	48,91
D24B	Índex de dependència infantil (%).	23,14	23,69
D24C	Índex de dependència de majors (%).	25,34	24,87
D28A	Percentatge d'aturats total (%).	9,79	11,11
D28B	Percentatge d'aturats entre 25 i 44 anys (%).	39,82	42,93
D28C	Proporció d'atur femení (%).	59,14	57,86

Introducció

Durant l'últimes dècades la variació poblacional havia crescut exponencialment, no obstant això, s'observa en els últims anys un canvi de tendència rellevant. Des del 2016 no s'han produït variacions de població rellevants (encara que aquestes sempre van ser positives) i, de fet, les dades indiquen que la població es va reduir durant la Gran Recessió.

La població d'Esparreguera es caracteritza per una taxa baixa de senectut, la qual cosa indica que el pes de persones superiors als 85 anys és molt petit en el conjunt de la po-

blació. Com ja s'ha esmentat, el gruix de la població esparreguerina es concentra en les franges entre 25 i 65 anys, la qual cosa fa que sigui un municipi relativament jove.

És destacable la situació de la població en atur del municipi. El percentatge de persones parades ha descendit substancialment en els últims 8 anys, amb l'excepció dels dos últims anys a causa de la pandèmia COVID-19. No obstant això, existeix una percepció d'aquesta situació com una de les problemàtiques principals en el municipi.

Vulnerabilitat sociodemogràfica i socioeconòmica per àmbits urbans

Els habitants d'Esparreguera tenen una menor capacitat econòmica que la dels municipis dels voltants. La influència de grans nuclis productius, com Martorell, contribueixen a accentuar aquesta percepció.

La vulnerabilitat social es distribueix uniformement entre el centre i els barris de Mas d'en Gall i Can Rial, així com en la Colònia Sedó. La desigualtat s'accentua en les zones més allunyades del nucli urbà i amb més dificultats per a la comunicació viària i ciclopeatonal

TEIXIT SOCIAL

Tipus d'associació	%
Esports	29%
Benestar social	2%
Entorn urbà	4%
Culturals	58%
Educatives	2%
Promoció econòmica	4%

Font: Ajuntament d'Esparreguera

Teixit social

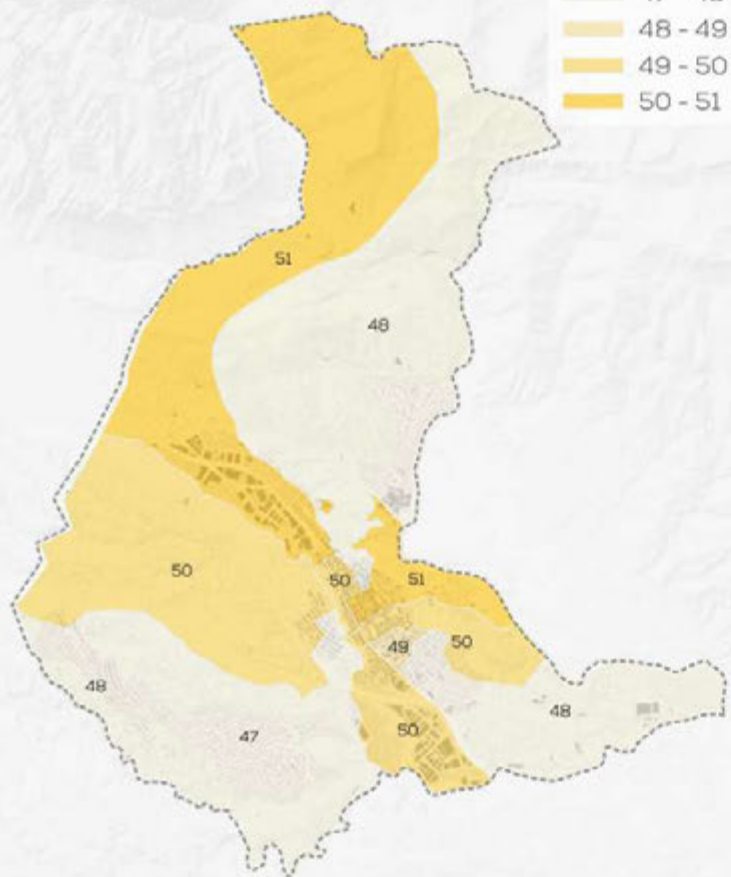

Es compta amb un ric i divers teixit participatiu, que inclou un elevat nombre d'associacions culturals. Esparreguera té enorme rellevància en el seu context en l'àmbit de les arts escèniques, sent "La Passió", la seva màxima expressió.

POBLACIÓ

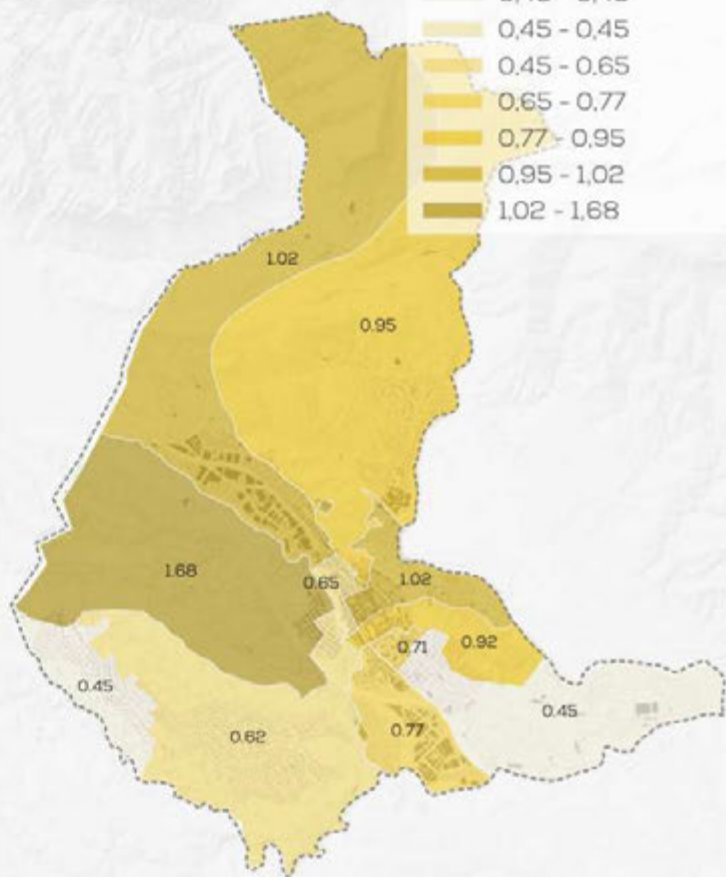

Sec-censal	Barri	Ind. Envej. (<15/>65)	Renda per Llar	Renda per Persona	Sense Estudis Anf
0807601001	Nucli urbà	0,71	32.984	12.232	13%
0807601002	Nucli urbà	0,92	34.292	12.687	15%
0807601003	Nucli urbà	1,02	35.507	13.667	11%
0807601004	Nucli urbà	0,65	35.751	13.199	8%
807601005	Colònia Sedó i Can Vinyals	0,95	30.764	12.202	6%
0807601006	El Castell	0,45	46199	15.486	6%
0807602001	Polígon de Magarola	0,77	31.485	12.231	7%
0807602002	Can Rial	0,62	39.436	14.021	4%
0807602003	La Plana i Mas d'en Gall	1,68	37.572	13.956	14%
0807602004	Polígon Can Roca, Can Comelles	1,02	39.336	14.090	5%
0807602005	Mas d'en Gall	0,45	29.763	11.427	5%

Padró 2021, INE Experimental

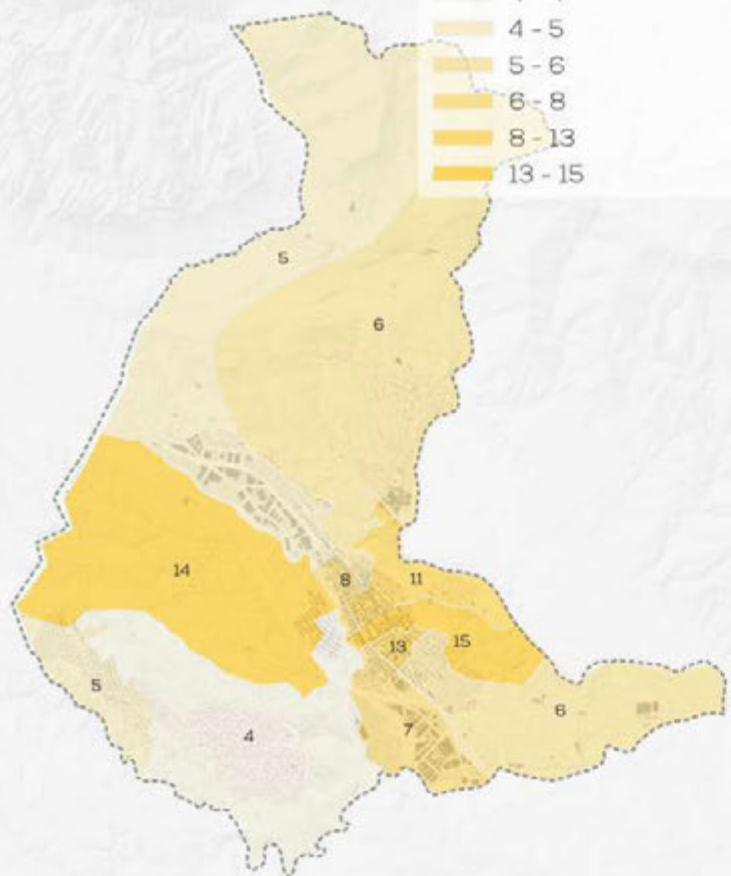
% DONES



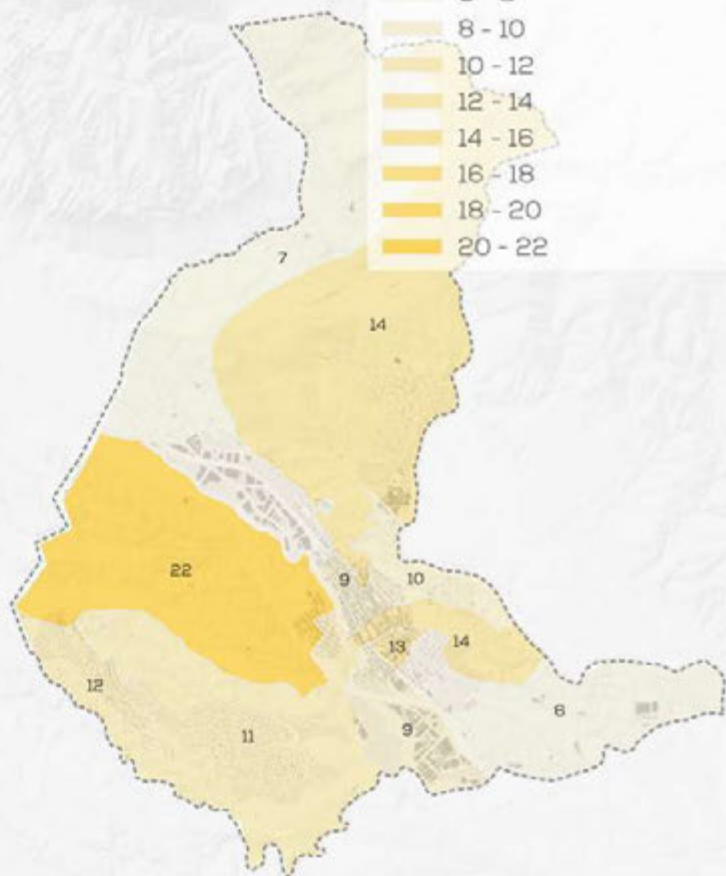

IND. ENVELLIMENT



% SENSE ESTUDIS



% ESTUDIS PRIMARIA



0 500 1.000 1.500 2.000 m

Polítiques d'igualtat des d'una perspectiva de gènere, edat i discapacitat

Esparreguera, en el seu context, té una població relativament jove, de fet, el grup quinquennal més nombrós correspon a la població d'entre 35 i 39 anys. En aquest sentit, es fa necessària la implementació de polítiques socials enfocades al suport dels col·lectius en les edats centrals de la vida que han d'anar enfocades cap a la conciliació familiar i la facilitació de serveis municipals.

No obstant això, segons les dades, la piràmide poblacional es troba actualment en fase de maduració, i ja s'observa l'augment dels índexs d'envelliment els quals han passat de

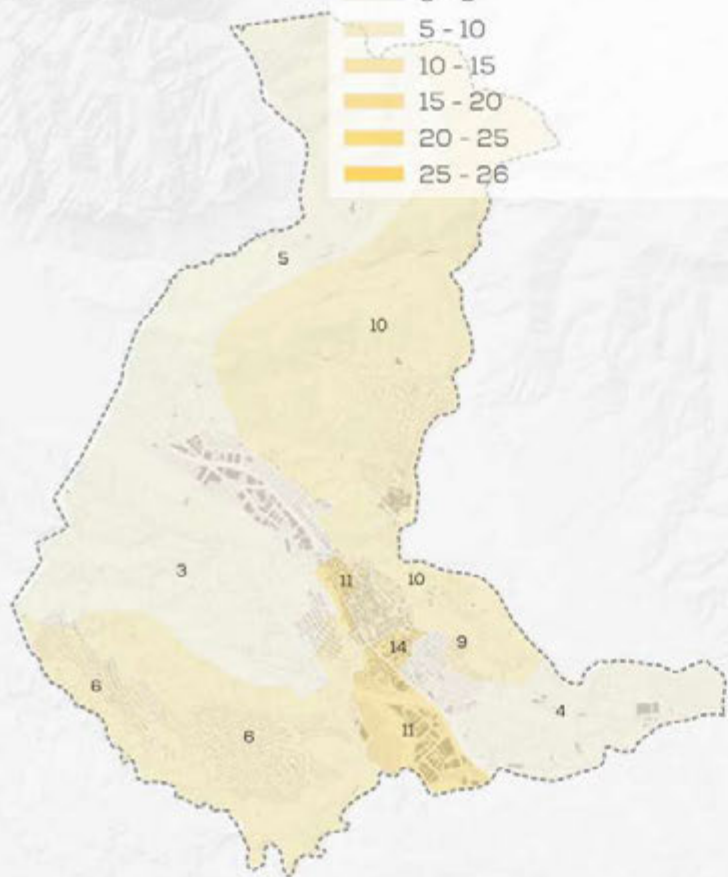
72,03 en 2007 al 112,28 en el 2021 (DIBA-Idescat (Padró Municipal d'Habitants)). Aquestes condicions es donen especialment en alguns barris perifèrics com ara Mas d'en Gall, el qual va néixer com a segona residència durant els anys 60-70 i en els quals avui habiten un elevat percentatge de població amb més de 65 anys.

D'altra banda, és important assenyalar el ventall de polítiques d'igualtat entre homes i dones, entre les quals destaquen diversos plans, protocols i accions. Malgrat això, és destacable l'elevat percentatge d'atur femení a Esparreguera, superant al dels homes en pràcticament totes les franges d'edat.

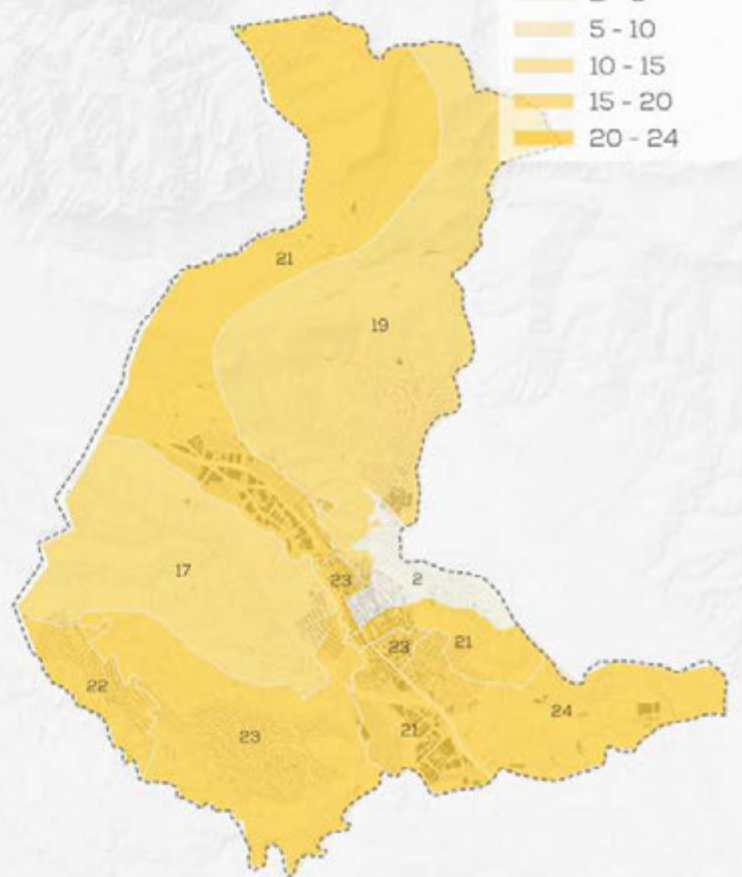
POBLACIÓ					
Sec-censal	Barri	% homes	% dones	% estrangeres	% joves
0807601001	Nucli urbà	51%	49%	14%	23%
0807601002	Nucli urbà	50%	50%	9%	21%
0807601003	Nucli urbà	49%	51%	10%	20%
0807601004	Nucli urbà	50%	50%	11%	23%
807601005	Colònia Sedó i Can Vinyals	52%	48%	10%	19%
0807601006	El Castell	52%	48%	4%	24%
0807602001	Polígon de Magarola	50%	50%	11%	21%
0807602002	Can Rial	53%	47%	6%	23%
0807602003	La Plana i Mas d'en Gall	50%	50%	3%	17%
0807602004	Polígon Can Roca, Can Comelles	49%	51%	5%	21%
0807602005	Mas d'en Gall	52%	48%	6%	22%
	Mitjana	51%	49%	8%	21%

Padró 2021, INE Experimental

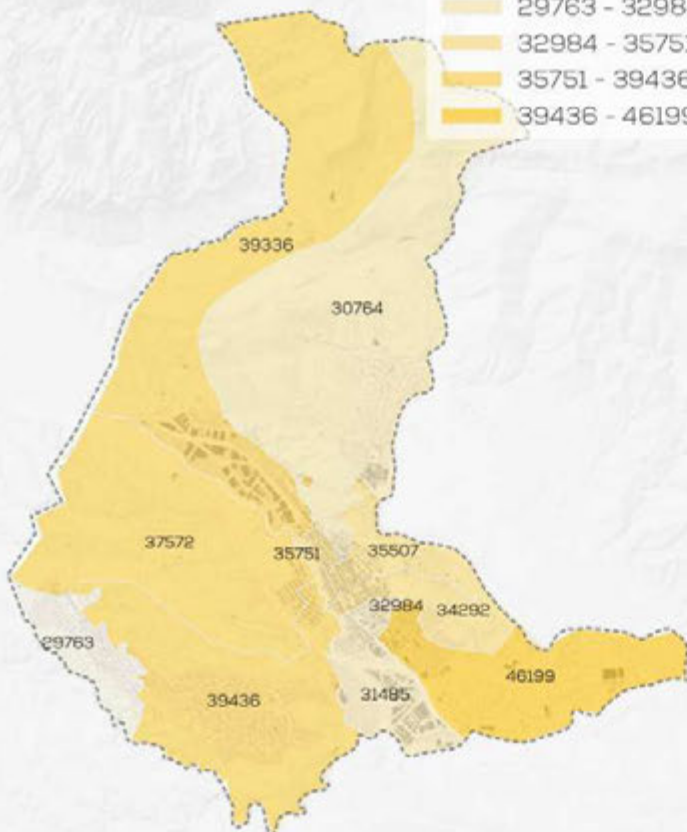
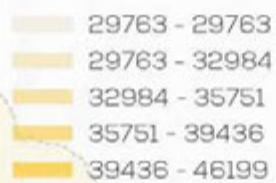
% PERS. ESTRANGERES



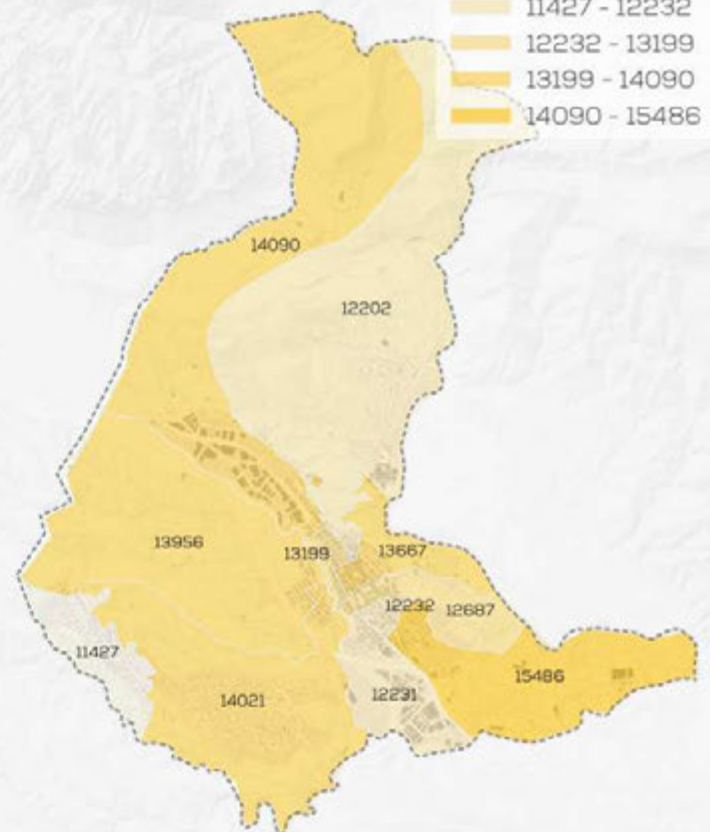

% JOVENTUT



RENDA PER LLAR



RENDA PER PER.



OE6: COHESIÓ SOCIAL I EQUITAT

Debilitats

6.1 Reduir el risc de pobresa i exclusió social en entorns urbans desfavorits

- Menor capacitat econòmica i nivells de riquesa que els municipis del voltant
- Desequilibri en els usos dels equipaments públics
- Algunes entitats no tenen espais de reunió
- Can Comelles se situa en un edifici protegit que no pot adaptar-se completament
- Existeix demanda sense cobrir de taller ocupacional
- Manca de coneixement ciutadà i treball transversal entre els recursos i activitats especialment per als joves
- Dificultats en l'accés a les activitats extra-escolars
- La població estrangera, que ve principalment de zones vulnerables, no es distribueix de manera igual al territori

6.2 Buscar la igualtat d'oportunitats des d'una perspectiva de gènere, edat i discapacitat

- No hi ha paritat de gènere en la representació política del consistori. Segregació per sexe en pràcticament totes les categories professionals de l'Ajuntament
- Manca formació en l'ajuntament en perspectiva de gènere

Amenaces

6.1 Reduir el risc de pobresa i exclusió social en entorns urbans desfavorits

- Problemes de desconexió dels barris perifèrics accentuen un baix sentiment de pertinença a Esparreguera
- L'activitat veïnal, perduda en gran part des de la pandèmia, no es recupera
- Empitjorament general de la qualitat de vida de les persones
- Dificultat de la població jove per a accedir a diversitat d'oportunitats, especialment a l'hora de formar-se

6.2 Buscar la igualtat d'oportunitats des d'una perspectiva de gènere, edat i discapacitat

- Procés d'envelliment generalitzat de la població des de finals del segle XX
- La Colònia Sedó manté la dinàmica de pèrdua de població, incidint en el procés d'envelliment
- Col·lectiu de persones menors de 16 anys afectat pel risc de pobresa
- Les dades referents a la violència masclista són difícils de trobar en l'àmbit municipal



Fortaleses

6.1 Reduir el risc de pobresa i exclusió social en entorns urbans desfavorits

- Reconeixement a l'“Excel·lència” d'Esparreguera per la seva elevada despesa social (3er lloc estatal municipis > 20.000 hab)
- Municipi amb un nombre elevat de serveis especialitzats
- Esparreguera té el seu Pla Local d'Acció Inclusiva transversal per a l'Àrea de persones
- Comissionat de cultura, Comissionat d'esports i Comissionat de Comunicació com elements transformadors de la realitat social
- Hi ha molta efervescència, riquesa i pluralitat en les iniciatives culturals privades
- Moviment associatiu emergent i transformador a Mas d'en Gall
- Cultura educativa i alt nivell formatiu de les escoles amb metodologies innovadores
- Projectes privats que donen suport en l'àmbit escolar (Enxaneta, Casal,...)
- Cicles, Programes de Formació i Inserció (PFI) i Pla de Transició al Treball (PTT) instal·lats en el municipi
- Tendència a la reducció del fracàs escolar
- Taller Ocupacional Can Comelles, té com a objectiu la rehabilitació integral de les persones amb discapacitat
- Existeix un servei de primera acollida

6.2 Buscar la igualtat d'oportunitats des d'una perspectiva de gènere, edat i discapacitat

- Es valora positivament el Punt Jove
- Campanyes contra la violència masclista i Punt Lila
- Protocol i circuit contra la violència masclista renovat el 2017
- La presència de dones i homes a la plantilla de l'Ajuntament és equilibrada en el còmput global
- Protocol per a la prevenció, la detecció, l'actuació i la resolució de situacions d'assetjament psicològic, sexual, per raó de sexe o orientació sexual
- Servei d'Informació i Atenció a les Dones

Oportunitats

6.1 Reduir el risc de pobresa i exclusió social en entorns urbans desfavorits

- Procés de redacció d'un Pla d'Inclusió Social transversal per a l'Àrea de Persones en marxa
- Encara existeix identitat i arrelament a l'àmbit rural
- Unificació d'itineraris administratius i serveis socials dins d'Àrea de Persones
- Treball en relació a la Política Local de Garantia d'Ingressos que s'està implementant a tot el territori de Catalunya

6.2 Buscar la igualtat d'oportunitats des d'una perspectiva de gènere, edat i discapacitat

- La població és més jove que la de la resta de Catalunya
- Saldo migratori és positiu i pot esdevenir relleu generacional
- Analitzar i aplicar els resultats del programa Educadors al carrer
- Adhesió al Conveni d'Agents per a la Igualtat
- Adhesió a la Carta Europea per a la Igualtat de Dones i Homes a la Vida Local i l'assumpció del Decàleg per a la construcció de ciutats feministes
- Programa “Temps per Cures”, finançat per part de la Generalitat, amb la finalitat d'avançar en la corresponsabilitat vers les cures
- Elevada dotació econòmica del servei d'igualtat i serveis socials per part de la Generalitat de Catalunya

Propostes d'actuacions inicials

Projectes estructurants, propostes amb caràcter estratègic i d'impacte elevat en el conjunt del municipi. Encara s'ha d'avaluar la seva viabilitat.


6.1 Reduir el risc de pobresa i exclusió social en entorns urbans desfavorits

- Visibilitzar mitjançant campanyes o accions el valor social associat a l'educació a Esparreguera
- Posar en valor i aconseguir oferta de PFI i FP a Esparreguera i així com millorar la mobilitat cap a l'FP d'altres municipis per reduir l'abandonament escolar prematur a l'etapa postobligatòria
- Optimitzar l'oferta formativa existent per adults (Escola Adults, F Ocupacional, F Permanent)
- Ampliar l'oferta d'autobús escolar als col·legis concertats
- Potenciar un model de Serveis Socials Bàsics integrat que permeti donar resposta als casos més vulnerables
- Implantar una Unitat d'Atenció Integral que centralitzi i reculli tots els serveis de manera integral

6.2 Buscar la igualtat d'oportunitats des d'una perspectiva de gènere, edat i discapacitat

- Desenvolupar programes municipals per a la integració laboral per a col·lectius en situació de vulnerabilitat
- Involucrar les entitats, serveis i projectes en acollir la diversitat de la ciutadania i promoure la convivència
- Ampliar l'oferta d'espais i activitats per a adolescents i joves
- Augmentar l'accés a les activitats fora escola a totes les famílies
- Organitzar una estratègia per a prevenir i pal·liar les situacions de solitud en el municipi
- Realitzar formacions en temes d'accessibilitat i inclusió des de l'Ajuntament a nivell intern i extern
- Redacció d'un Pla Corporatiu de Formació amb accions formatives específiques per al personal de l'administració
- Realitzar una cessió cogestionada d'un espai municipal a la joventut





3.7. ECONOMIA URBANA



Objectiu estratègic

OE.7

Impulsar i afavorir l'Economia Urbana

Objectius específics

7.1 Buscar la productivitat local, la generació d'ocupació i la dinamització i diversificació de l'activitat econòmica

7.2 Fomentar el turisme intel·ligent, sostenible i de qualitat i els sectors claus de l'economia local

INDICADORS		Esparreguera	Referència (Estat)
D26A	Treballadors en sector agricultura (%).	0,31	2,68
D26B	Treballadors en sector indústria (%).	27,06	12,32
D26C	Treballadors en sector construcció (%).	7,04	7,44
D26D	Treballadors en sector serveis (%).	65,59	70,03
D27A	Establiments en sector agricultura (%).	0,63	2,39
D27B	Establiments en sector indústria (%).	17,94	7,56
D27C	Establiments en sector construcció (%).	9,05	7,84
D27D	Establiments en sector serveis (%).	72,38	78,37
D28A	Percentatge d'aturats total (%).	9,79	11,11
D28B	Percentatge d'aturats entre 25 i 44 anys (%).	39,82	42,93

Introducció

El model econòmic d'Esparreguera està basat en el sector serveis, però el seu pes proporcional en el sector industrial és elevat, doblant la mitjana estatal, una cosa habitual al voltant del Llobregat tenint en compte el pes de grans infraestructures com la de l'empresa automobilística SEAT.

Així mateix, és remarcable l'escàs pes econòmic del sector de l'agricultura en comparació amb la mitjana espanyola. Com ja s'ha comentat, Esparreguera era fins al segle XIX un municipi de tradició eminentment rural, influenciat pel Montserratí i les vinyes de l'Alt Penedès. No obstant això, malgrat la quan-

titat de territori dedicat a aquest ús, la gran majoria de camps de cultiu es troben en desús i l'agricultura únicament contribueix en un 0,68% del PIB del municipi.

L'atur i l'atur juvenil són una preocupació important per a la població del municipi. Així i tot, els percentatges de desocupació juvenil, femení i totals (10,24%) són semblants als dels municipis de l'entorn encara que per sobre de la mitjana de la província. Sí que és remarcable que les dades d'atur en dones superen al dels homes per a totes les franques d'edat.

Activitat econòmica municipal

L'activitat industrial a Esparreguera és important (27% de persones ocupades), com ho és en tot el Baix Llobregat, i especialment en municipis pròxims amb grans polígons industrials com Abrera o Martorell. La tradició industrial a Esparreguera es remunta al segle XV, estant documentada l'existència de diversos gremis; el creixement més gran es produeix amb la consolidació a principis del segle XX de la Colònia tèxtil Sedó, una infraestructura associada a la generació d'energia hidràulica usant el riu Llobregat.

Actualment existeixen nou polígons industrials en el municipi, entre els quals destaquen Can Roca i Can Comelles en el nord i Olana i Magarola en el sud, així com l'esmentada Colònia Sedó, transformada en polígon industrial, on ara coexisteixen algunes empreses petites amb les antigues instal·lacions de la Colònia, protegides com BCIL.

Aquests espais industrials, de més de 520.000 metres quadrats de superfície segons Cadastre (23% superfície construïda municipal), es troben a mitja ocupació i en la seva majoria acullen a microempreses dedicades a sectors residuals relacionats amb l'empresa automobilística

POBLACIÓ ACTIVA (2020)

	Esparreguera	Barcelona
De 16/24 anys	7,16%	6,70%
De 25 a 34 anys	18,02%	19,97%
De 35 a 44 anys	29,33%	29,03%
De 45 a 54 anys	28,47%	26,90%
De 55 a 64 anys	17,02%	17,40%

Font HERMES. Informació Estadística Local

ATUR REGISTRAT (2021/2022)

	Esparreguera	Barcelona
Atur registrat - 1T 2022 (persones)	1.130	267.838
Atur registrat en menors de 25 anys (%)	7,17%	5,44%
Atur registrat en Dones - 30/06/2021 (%)	61,42%	56,70%
Taxa - 1T 2022 (%)	10,24%	9,92%

Font HERMES. Informació Estadística Local

ATUR REGISTRAT PER SECTORS

	Esparreguera	Barcelona
Atur registrat en Agricultura - 1T 2022 (%)	0,97%	0,94%
Atur registrat en Indústria - 1T 2022 (%)	13,98%	11,72%
Atur registrat en Construcció - 1T 2022 (%)	7,43%	7,45%
Atur registrat en Serveis - 1T 2022 (%)	69,20%	73,60%
No ocupació anterior	8,32%	6,28%
Contractació registrada en Agricultura - 1T 2022 (%)	nd	0,36%
Contractació registrada en Indústria - 1T 2022 (%)	28,62%	13,99%
Contractació registrada en Construcció - 1T 2022 (%)	4,41%	4,53%
Contractació registrada en Serveis - 1T 2022 (%)	66,77%	81,12%

Font HERMES. Informació Estadística Local

Teixit empresarial i model turístic

Esparreguera compta amb una important activitat comercial i de serveis concentrada en el nucli urbà, especialment entorn de l'illa de vianants i en l'eix de l'antiga Nacional-II, Francesc Macià i Francesc Marimon. La salut del teixit comercial és raonablement bona encara que està decaient com en la major part de ciutats occidentals; és de destacar la qualitat de l'oferta de restaurants que atreu visitant de l'entorn metropolità.

Fora del centre, els barris perifèrics de baixa densitat gairabé no acullen activitats, la qual cosa implica constants desplaçaments forçats.

L'activitat agrícola és minsa malgrat l'important sòl rústic amb capacitat de cultiu; la proximitat al Penedès mostra la viticultura com una oportunitat que algunes de les empreses capdavanteres del municipi han començat a explotar.

Pel que fa al potencial turístic, Esparreguera se situa a les portes de la Muntanya de Montserrat, parc natural que atreu amants de la naturalesa i cultura de Catalunya. No obstant això, el seu impacte real sobre el municipi és molt baix, per la qual cosa seria convenient la millora dels seus paratges i serveis turístics per a reforçar aquesta connexió. D'altra banda, la Colònia Sedó també pot funcionar com a element turístic. Actualment, a causa del seu gran valor patrimonial industrial compta amb un museu pertanyent al Sistema Territorial del "Museu de la Ciència i la tècnica de Catalunya".

TEIXIT EMPRESARIAL


	Esparreguera	Barcelona
Número total d'empreses - 2021 (empreses)	1.414	471.885
Empreses en el sector Indústria - 2021 (%)	10,33%	5,47%
Empreses en el sector Construcció - 2021 (%)	12,52%	11,15%
Empreses en el sector Serveis - 2021 (%)	77,16%	83,38%
Empreses en el sector Serveis. Comerç, transport i hostaleria - 2021 (%)	36,14%	32,57%
Empreses en el sector Serveis. Informació i comunicació - 2021 (%)	1,63%	2,85%
Empreses en el sector Serveis. Activitats financeres i d'assegurances - 2021 (%)	2,19%	2,14%
Empreses en el sector Serveis. Activitats immobiliàries - 2021 (%)	5,66%	7,50%
Empreses en el sector Serveis. Activitats professionals i tècniques - 2021 (%)	15,21%	20,61%
Empreses en el sector Serveis. Educació, sanitat i serveis - 2021 (%)	6,72%	9,00%
Empreses en el sector Serveis. Altres serveis personals - 2021 (%)	9,62%	8,72%

Font: DIRCE

TIPUS DE CULTIU

-  Vinyes
-  Basses
-  Bosc de ribera
-  Boscos clars d'aciculifolis
-  Boscos clars d'esclerofil·les i laurifolis
-  Boscos clars de caducifolis, planifolis
-  Boscos densos d'aciculifolis
-  Boscos densos d'esclerofil·les i laurifolis
-  Boscos densos de caducifolis, planifolis
-  Conreus en transformació
-  Conreus herbacis
-  Embassaments
-  Horta, vivers i conreus forçats
-  Llacs i llacunes
-  Matollar
-  Oliverars
-  Prats i herbassars
-  Roquissars i congestes
-  Zones cremades
-  Zones en transformació
-  Zones d'extracció minera i/o abocadors

0 500 1.000 1.500 2.000 m



OE7: MODELS PRODUCTIUS I ECONOMIA URBANA

Debilitats

7.1 Buscar la productivitat local, la generació d'ocupació i la dinamització i diversificació de l'activitat econòmica

- L'atur, percebut com un gran problema a Esparreguera, és de 14,20% per a les dones i 8,19% per als homes (mitjana a la província de Barcelona és del 10,13%)
- Altes taxes d'atur de la població jove
- Els grups caracteritzats per tenir més demanants d'ocupació són: els treballadors de restauració, personals i venedors; i les ocupacions elementals
- Poc aprofitament de l'Escola d'Adults.
- Mancança d'un viver d'empreses
- Escassa agrupació i consolidació d'entitats en l'àmbit del comerç
- Comerç local està en una situació fràgil i vulnerable
- Dèficit d'equipaments i punts de comerç bàsics als barris perifèrics

7.2 Fomentar el turisme intel·ligent, sostenible i de qualitat i els sectors claus de l'economia local

- Tot i que el sector agrícola ocupa una superfície de 15% de l'àrea municipal, no està representat en el Valor Agregat Brut d'Esparreguera
- Indústria mal conservada i no es disposa de cap pla de rehabilitació i dinamització de polígons
- Poca comunicació amb les àrees industrials
- Una part del polígon industrial de Olona és en una zona inundable
- El turisme no està organitzat
- L'Ajuntament d'Esparreguera es va desvincular de la XATIC

Amenaces

7.1 Buscar la productivitat local, la generació d'ocupació i la dinamització i diversificació de l'activitat econòmica

- Predomini de l'economia de béns i serveis, molt dirigida al mateix comerç intern, el qual és molt sensible i monopolitza gairebé tota l'activitat econòmica del municipi
- No existeix una anàlisi real per a conèixer la situació empresarial
- Activitats productives tenen un elevat nombre d'externalitats
- L'emprenedoria individual i "l'autonomització" de la força de treball resten oportunitats d'organització

7.2 Fomentar el turisme intel·ligent, sostenible i de qualitat i els sectors claus de l'economia local

- Sector automobilístic en decadència amb les condicions actuals
- Falta de relleu generacional per al sector agrícola i ramader
- Esparreguera perd oportunitats per a articular el territori amb turisme de muntanya per no formar part del Patronat de la Muntanya



Fortaleses

7.1 Buscar la productivitat local, la generació d'ocupació i la dinamització i diversificació de l'activitat econòmica

- L'atur i la variació de l'atur registrat al municipi d'Esparreguera durant els últims anys és semblant al de la població de l'entorn
- Plans d'ocupació són finançats amb pressupost del municipi
- S'han implementat Plans Locals d'Ocupació dirigits a dones en situació de desocupació
- Existeix oferta d'FP i PFI relacionats amb les activitats netes (cicle de teatre, PFI informàtica i PTT administració)
- Hi ha projectes singulars per a reforçar les competències professionals de les persones joves desocupades
- El sector secundari es troba substancialment per sobre la mitjana catalana
- L'activitat comercial es desenvolupa a través de petits comerços de tipus familiar (comerç de proximitat)
- Projecte PIEC on s'han fet convenis entre empreses i els IES

7.2 Fomentar el turisme intel·ligent, sostenible i de qualitat i els sectors claus de l'economia local

- Tradició forta i llarga de les arts escèniques a Esparreguera
- Creació del festival de Circ "La Palanca" per a atreure turisme
- Les Roques Blaves i la cova del Patracó és un geòtop amb interès i valor geològic
- Tradició de la indústria ceramista a Esparreguera - Zona d'Interès Artesanal per la Generalitat

Oportunitats

7.1 Buscar la productivitat local, la generació d'ocupació i la dinamització i diversificació de l'activitat econòmica

- Segons l'estudi realitzat pel Consell Comarcal l'any 2017, al Baix Llobregat, el 21% de les empreses i 34% de la població ocupada ho està en activitats d'alt valor afegit (sector quaternari i serveis basats en coneixement)
- Reactivació del Cercle d'Iniciatives Empresarials (CIEE) pot donar estructura a l'organització empresarial
- Edificacions i naus industrials tenen un gran potencial d'utilització sense aprofitar

7.2 Fomentar el turisme intel·ligent, sostenible i de qualitat i els sectors claus de l'economia local

- Esparreguera està situada molt a prop de Montserrat, una destinació turística per excel·lència.
- Proximitat de les vinyes d'Esparreguera a la comarca de l'Alt Penedès
- Gran potencial turístic del paratge natural i geològic (Roques Blaves o coves)
- Els processos de l'aigua com un recurs a valorar (Colònia Sedó, El Cairat, La Puda)
- El MNACTEC forma part de la XATIC
- Superfície industrial útil amb una ocupació mitjana-baixa permet atreure noves indústries
- El sector de la indústria mostra una tendència a la recuperació després de la crisi econòmica del 2008
- Declaració l'any 1983 de la Passió com a Festa Tradicional d'Interès Nacional pot atreure turisme cultural
- Estudi museïtzació del Museu de Terrissa
- Voluntat del PIMEC de crear una sede en Esparreguera vinculada a la Colònia Sedó

Propostes d'actuacions inicials

Projectes estructurants, propostes amb caràcter estratègic i d'impacte elevat en el conjunt del municipi. Encara s'ha d'avaluar la seva viabilitat.

7.1 Buscar la productivitat local, la generació d'ocupació i la dinamització i diversificació de l'activitat econòmica

- Atreure inversió per a la creació d'un alberg de joventut o un hostel mitjançant la reserva de dotació municipal o l'impuls de la iniciativa privada"
- Impulsar la creació d'un directori gastronòmic del municipi
- Donar ajudes per a potenciar que els comerços i activitats del municipi siguin accessibles
- Generar informació i analitzar-la entorn de l'estat i activitats del comerç i els polígons industrials per a adoptar polítiques de potenciació econòmica
- Reforçar i donar suport a les empreses locals de proximitat acompanyant la creació d'associacions

7.2 Fomentar el turisme intel·ligent, sostenible i de qualitat i els sectors clau de l'economia local

- Pla de rehabilitació i dinamització dels polígons industrials
- Recuperar la relació de col·laboració amb la XATIC, a través del MNACTEC i potenciar el turisme
- Buscar dotació econòmica per a la redacció d'un Pla turístic per al municipi
- Afavorir la implantació d'iniciatives agroecològiques que impulsin el sector agrícola i la sostenibilitat associada al producte de proximitat (usos sostenibles lligats al paratge natural i dinamització de les masies) mitjançant la vinculació al Consorci de Turisme del BLL o dotant d'ajudes aquest tipus d'iniciatives





3.8. ACCÈS A
L'HABITATGE.



Objectiu estratègic

OE.8

Garantir l'accés a l'habitatge

Objectius específics

8.1 Fomentar l'existència d'un parc d'habitatge adequat a preu assequible.

8.2 Garantir l'accés a l'habitatge, especialment dels col·lectius més vulnerables.

INDICADORS		Esparreguera	Referència (Estat)
D01	Variació de la població 2010 – 2020 (%).	1,18	5,34
D06	Densitat Urbana. Nombre d'habitants per hectàrea de superfície de sòl urbà (hab./ha).	46,54	57,46
D08	Densitat d'habitatge per superfície de sòl urbà (Hbt/ha).	21,89	30,37
DST01	Densitat d'habitatges previstos en les àrees de sòl de desenvolupament (Hbt/ha).	24,40	19,55
D29	Nombre d'habitatges per cada 1.000 habitants.	470,36	489,92
D32	Variació del nombre de llars 2001-2011 (%).	31,30	34,82
D33	Creixement del parc d'habitatge 2001-2011 (%).	17,26	22,93
D34	Percentatge d'habitatge secundari (%).	7,95	11,76
D35	Percentatge d'habitatge buit (%).	11,06	13,27
DST06	Percentatge d'habitatges previstos en àrees de desenvolupament respecte al parc d'habitatge existent (%).	3,47	28,83
DST07	Nombre d'habitatges previstos en les àrees de desenvolupament per cada 1.000 habitants.	16,32	155,28

Introducció

La població d'Esparreguera, després d'un important creixement en les últimes dècades, s'ha estabilitzat. El Pla Territorial Metropolità de Barcelona (PTMB) assigna una estratègia de creixement moderat al municipi, i al mateix temps no es preveu que el número d'habitants augmenti excessivament. Així mateix, el POUM vigent, aprovat en 1996, feia una previsió per a l'any 2000 de 20.000 habitants que s'ha superat amb escreix (22.358 habitants en 2021), i és la causa dels baixos valors d'indicadors respecte als habitatges previstos. Malgrat l'estabilització del creixement, la població local i jove

demanda habitatge assequible per a poder romandre en el municipi, aquesta situació i l'assignació del PTMB hauran de regularitzar-se amb la redacció del nou POUM.

A més a més, malgrat la gran quantitat d'habitants en els barris perifèrics construïts a mitjans del segle passat, no s'aprecia un percentatge d'habitatge secundari alt, la qual cosa ens indica que són zones on s'ha fixat població de manera estable. Són especialment rellevants els barris de Mas d'en Gall i Can Rial en aquest aspecte.

Parc d'habitatge

En el municipi, existeixen un total de 86% d'habitatges unifamiliars, un percentatge considerablement superior a la mitjana de la comarca. Aquest percentatge s'obté a causa dels barris perifèrics o urbanitzacions que circumden el nucli urbà i que en la seva majoria són de baixa densitat.

El municipi d'Esparreguera posseeix, en 2021, 9.560 habitatges segons Cadastre, dels quals un 80,99% es destinen a residència principal i un 11,06% consten com a habitatges buits (Indi_*Mhab - Observatori Local d'Habitatge).

Quant a la qualitat de l'habitatge, un 26,92% d'immobles es van construir fa més de 45 anys, la majoria concentrades en el nucli urbà. A aquesta antiguitat s'afegeixen

DISTRIBUCIÓ LLARS

	Total	%
Total Llars	8.495	100%
Llars d'1 persona	1.856	22%
Llars de 2 persones	2.739	32%
Llars de 3 persones	1.883	22%
Llars de 4 persones	1.470	17%
Llars de 5 persones	427	5%
Llars de 6 o més persones	121	1%

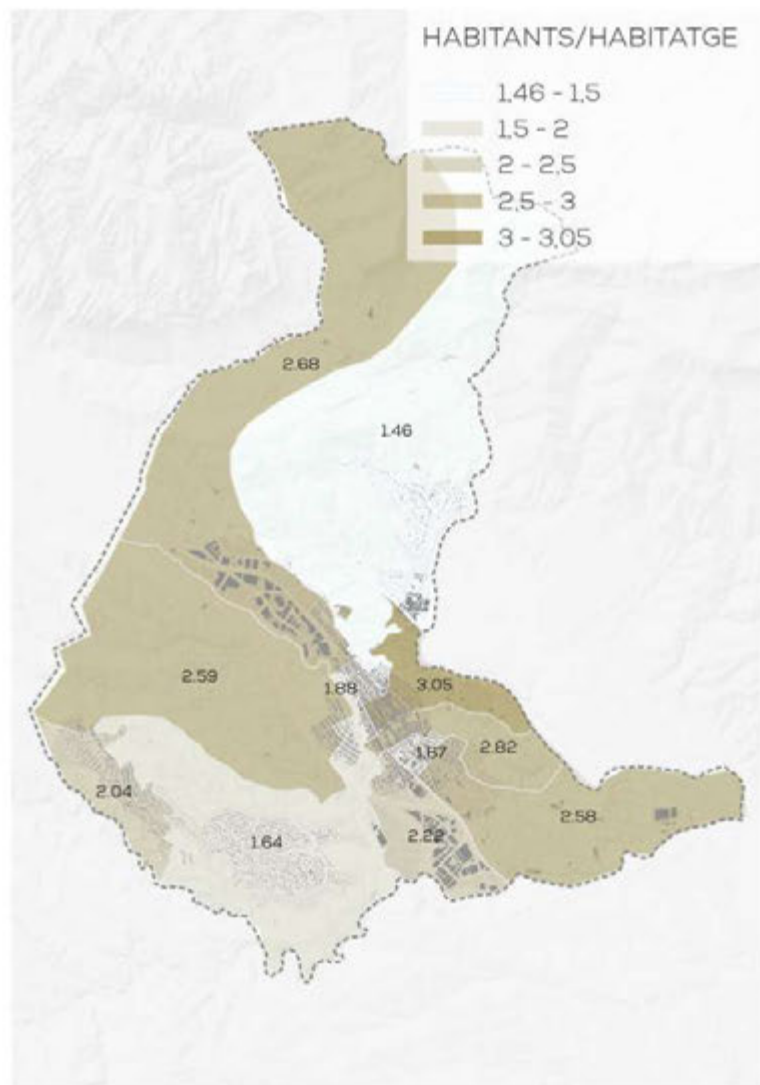
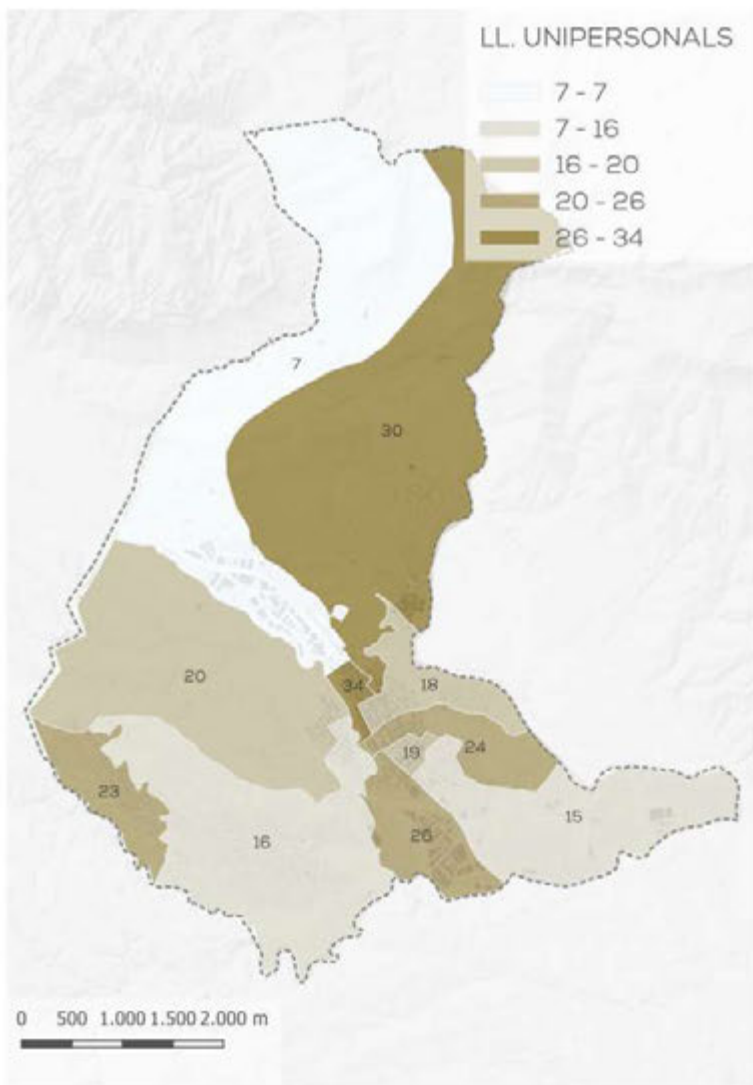
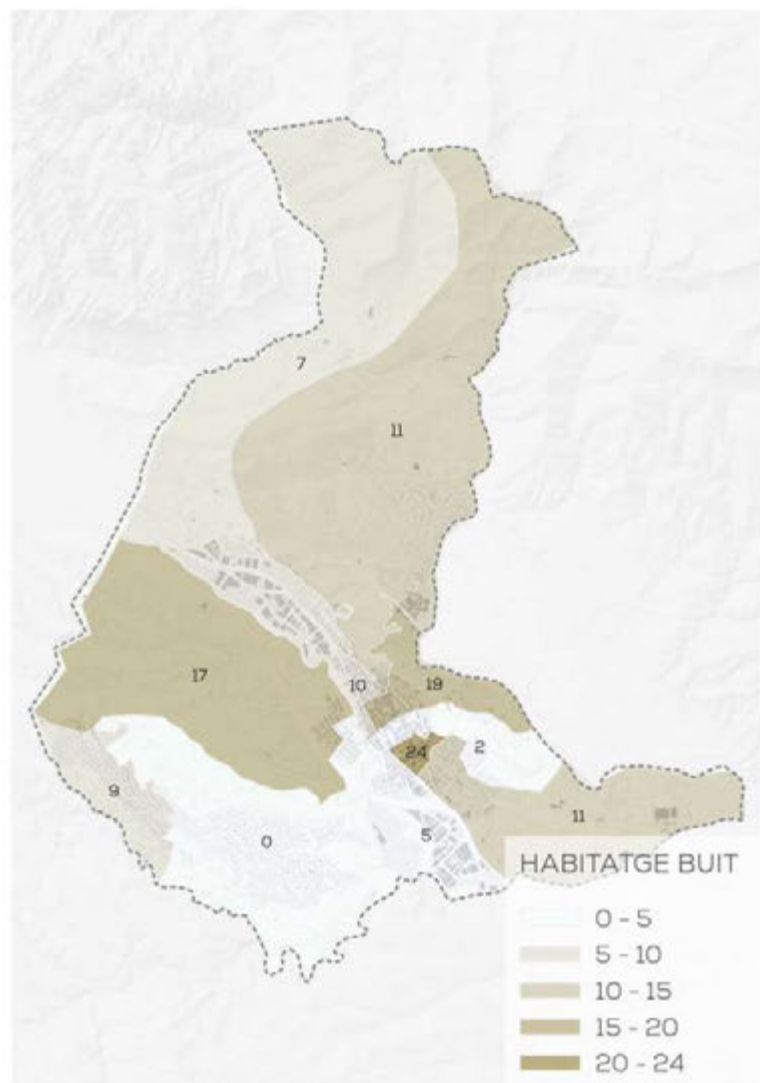
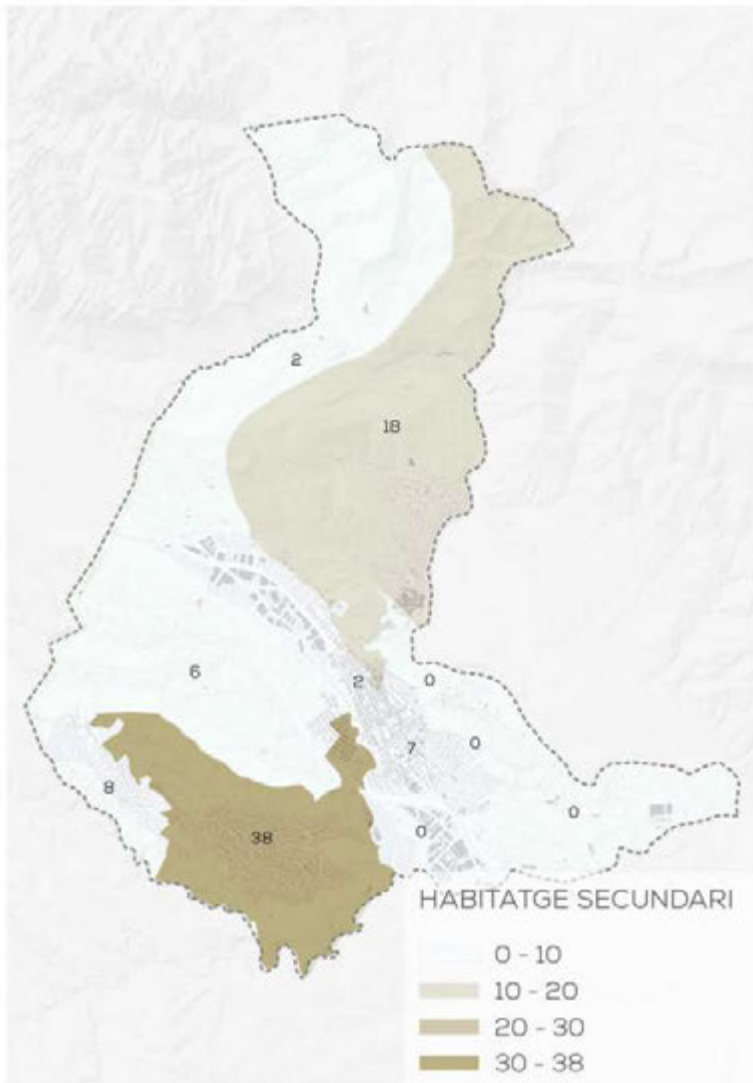
Font: Censo de viviendas 2011

les qualificacions energètiques aconseguides generalment baixes, i es mostra una necessitat de realitzar una important rehabilitació d'habitatges.

PARC D'HABITATGE

Sec-censal	Barri	Habitatge	Hbt. principal	Hbt. secundari	Hbt. buit
0807601001	Nucli urbà	1655	68,6%	6,9%	24,5%
0807601002	Nucli urbà	735	98,0%	0,0%	2,0%
0807601003	Nucli urbà	605	80,2%	0,0%	19,0%
0807601004	Nucli urbà	1420	87,7%	2,5%	9,9%
807601005	Colònia Sedó i Can Vinyals	630	70,6%	18,3%	11,1%
0807601006	El Castell	715	88,8%	0,0%	11,2%
0807602001	Polígon de Magarola	1130	95,1%	0,0%	4,9%
0807602002	Can Rial	1135	62,1%	37,9%	0,0%
0807602003	La Plana i Mas d'en Gall	720	76,4%	5,6%	17,4%
0807602004	Polígon Can Roca, Can Comelles	735	91,2%	2,0%	7,5%
0807602005	Mas d'en Gall	1005	82,1%	8,0%	9,5%

Font: Padró 2021, INE Experimental



0 500 1.000 1.500 2.000 m

Accés a l'habitatge

Esparreguera ha sol·licitat al Departament de Territori i Sostenibilitat de la Generalitat de Catalunya la declaració d'Esparreguera com a "Àrea amb Mercat d'habitatge Tens" amb la intenció de contenir el preu de la llar en determinades zones on no es garanteix l'accés a l'habitatge de tota la població. Malgrat això, l'habitatge turístic no suposa un pes rellevant a Esparreguera.

D'una banda, encara que existeixen projectes des del consistori municipal per a incorporar oferta pública al mercat, el municipi no compta amb cap mena d'habitatge social (tan sols un habitatge no actiu). D'altra banda, en el municipi existeix la percepció que l'ocupació o usurpació d'habitatges buits és un problema, especialment en els barris perifèrics del territori.

Esparreguera té una distribució d'habitatges segons el nombre de persones per llar similar a la província, on predominen les llars d'una i de dues persones. A les urbanitzacions és on es concentra la majoria de llars amb baixa ocupació.

Finalment, és destacable la situació de la Colònia Sedó. En 2003 l'Institut Català del Sòl (INCASOL) tenia la voluntat de realitzar un projecte per a la construcció de 229 habitatges, dels quals 138 serien de protecció oficial. Per a la seva execució es va començar enderrocant diversos blocs en mal estat en la Colònia. Actualment el projecte es troba aturat.

TIPUS DE TINENÇA D'HABITATGE

	Total	%
Habitatges en propietat, per compra, totalment pagada	2.400	28%
Habitatges en propietat, per compra, amb pagaments pendents	4.191	49%
Habitatges en propietat, per herència o donació	297	3%
Habitatges en lloguer	1.167	14%
Habitatges cessió gratuïta o a baix preu	0	0%
Habitatges en una altra mena de règim de tinença	394	5%

Font: Censo de viviendas 2011

TIPUS DE TINENÇA D'HABITATGE

	Total	%
Habitatges de menys de 30m ²	0	0%
Habitatges entre 30-45 m ²	234	3%
Habitatges entre 46-60 m ²	1.021	12%
Habitatges entre 61-75 m ²	1.978	23%
Habitatges entre 76-90 m ²	2.289	27%
Habitatges entre 91-105 m ²	909	11%
Habitatges entre 106-120 m ²	728	9%
Habitatges entre 121-150 m ²	641	8%
Habitatges entre 151-180 m ²	381	4%
Habitatges més de 180 m ²	641	8%

Font: Censo de viviendas 2011

OE8: HABITATGE

Debilitats

8.1 Fomentar l'existència d'un parc d'habitatge adequat a preu assequible

- Hi ha poca oferta d'habitatge per a llogar i molt cara
- No existeix mercat d'habitatge públic
- L'àrea amb mercat d'habitatge tensa pendent d'aprovar per la Generalitat
- Baixa disponibilitat de sòl urbanitzable per a habitatges
- Parc d'habitatge envellit especialment en el centre urbà
- Existeixen illes d'habitatges amb vulnerabilitat integral
- 49% dels habitants encara tenen pagaments pendents per a l'habitatge de propietat
- Una gran part de pisos en el centre d'Esparreguera no tenen una distribució adequada (no hi ha terrasses ni ascensors)

8.2 Garantir l'accés a l'habitatge, especialment dels col·lectius més vulnerables

- Una part important de la població li resulta difícil comprar o llogar un habitatge
- L'índex de demanda endògena d'habitatge d'emancipació supera la mitjana de la província
- A Mas d'en Gall i Can Vinyals existeix un problema d'okupació d'habitatges
- Barris perifèrics tenen un pes alt de llars unipersonals
- Manca un alberg per a persones sense llar

Amenaces

8.1 Fomentar l'existència d'un parc d'habitatge adequat a preu assequible

- Els preus de venda d'habitatges a Esparreguera continuen pujant
- La desigualtat en l'accés a l'habitatge provoca que existeixin entitats amb un elevat nombre d'habitatges en propietat
- Preeminència de la propietat com a règim de tinença
- La competència de l'habitatge és de la Generalitat de Catalunya
- Esparreguera es troba per sota la mitjana catalana de percentatge de llars perceptores d'ajuts al lloguer

8.2 Garantir l'accés a l'habitatge, especialment dels col·lectius més vulnerables

- Èxode juvenil per dificultats d'emancipació residencial de la població jove
- Persones en situació de vulnerabilitat i/o exclusió a Barcelona són expulsades cap a les perifèries



Fortaleses

8.1 Fomentar l'existència d'un parc d'habitatge adequat a preu assequible

- Municipi amb una gran quantitat de primers habitatges familiars
- Activació de penalitzacions amb recàrrecs a les persones que tinguin habitatges desocupats, principalment a grans tenidors de l'habitatge
- A Esparreguera existeixen associacions que promouen la masoveria urbana

8.2 Garantir l'accés a l'habitatge, especialment dels col·lectius més vulnerables

- Dins el Pla d'Acció Municipal (PAM) 2020-2023, el consistori ha marcat una sèrie d'objectius al voltant del dret a l'habitatge
- L'Ajuntament posseeix un habitatge d'emergència en propietat
- Creu Roja gestiona un servei comarcal amb un centre diürn per atenció a persones sense llar

Oportunitats

8.1 Fomentar l'existència d'un parc d'habitatge adequat a preu assequible

- El nou POUM preveu desenvolupar habitatge públic
- Constitució de la primera cooperativa d'habitatge a Esparreguera (Els Til·lers) pot servir d'exemple per la implementació d'aquest model de tinença
- Hi ha solars buits d'entitats bancàries que l'Ajuntament podria aprofitar

8.2 Garantir l'accés a l'habitatge, especialment dels col·lectius més vulnerables

- Evolució ascendent de l'habitatge per a llogar està produint una estabilització positiva del percentatge d'habitatge de lloguer respecte del de compra
- Conveni amb la Generalitat de Catalunya a propòsit de l'habitatge d'emergència

Propostes d'actuacions inicials

Projectes estructurants, propostes amb caràcter estratègic i d'impacte elevat en el conjunt del municipi. Encara s'ha d'avaluar la seva viabilitat.

8.1 Fomentar l'existència d'un parc d'habitatge adequat a preu assequible

- Augment del parc públic municipal donant prioritat al règim de lloguer
- Donar ajudes o bonificacions per a la rehabilitació d'habitatges, especialment en el nucli antic
- Implantar les bonificacions de l'impost de béns immobles (IBI) per aquelles persones propietàries que reformin habitatges buits i les destinin al mercat de lloguer d'habitatge social
- Impulsar projectes pilot de models alternatius de tinença d'habitatge, com ara cooperatives d'habitatge, o masoveria urbana

8.2 Garantir l'accés a l'habitatge, especialment dels col·lectius més vulnerables

- Creació d'una oficina d'habitatge coordinada amb la Generalitat de Catalunya
- Realitzar un estudi per a avaluar la situació de l'habitatge a Esparreguera, posant l'accent en la situació de les okupacions en els barris perifèrics
- Liderar o promoure el projecte comarcal de la creació d'un alberg municipal per a persones en situació de sense llar





3.9. TRANSICIÓ DIGITAL



Objectiu estratègic

OE.9

Liderar i fomentar la innovació digital

Objectius específics

9.1 Afavorir la societat del coneixement i avançar cap al desenvolupament de les ciutats intel·ligents (Smart Cities)

9.2 Fomentar l'administració electrònica i reduir la bretxa digital

INDICADORS		Esparreguera	Referència (Estat)
D22A	Índex d'envelliment de la població (%).	16,17	16,51
D22B	Índex de senectut de la població (%).	9,93	15,89
D27A	Establiments en sector agricultura (%).	0,63	2,39
D27B	Establiments en sector indústria (%).	17,94	7,56
D27C	Establiments en sector construcció (%).	9,05	7,84
D27D	Establiments en sector serveis (%).	72,38	78,37

Smart Cities i digitalització

La digitalització és un procés en desenvolupament a Esparreguera. De manera interna, s'ha actualitzat i renovat recentment la pàgina web de l'Ajuntament, i s'ha implantat un nou programari per a millorar l'eficiència dels dispositius informàtics. Així mateix, de cara a la ciutadania s'ha establert el sistema de cita prèvia en línia, i s'ha augmentat i millorat la carta de serveis als quals es pot accedir digitalment. Paral·lelament, es facilitava un servei telefònic d'assistència tècnica per a la realització dels tràmits, la qual cosa ajudava a pal·liar la bretxa digital. Finalment, s'ha implantat l'ús d'una app que sistema-

titza la comunicació entre la ciutadania i el consistori, existint diversos projectes en marxa en aquest sentit.

En matèria de Smart City, el municipi no compta amb un Pla que unifiqui, ordeni i promogui les accions de manera estratègica. Actualment, s'està implantant el projecte "Wifi for Europe" i s'està tramitant la instal·lació de "tòtems" interactius en punts clau d'Esparreguera que donaran accés a informació actualitzada del municipi en temps real.

OE9: TRANSICIÓ DIGITAL

Debilitats

9.1 Afavorir la societat del coneixement i avançar cap al desenvolupament de les ciutats intel·ligents (Smart Cities)

- Els polígons industrials no tenen xarxa de fibra òptica
- La ciutadania i les petites empreses no estan empoderades amb l'ús de les noves tecnologies
- L'Ajuntament no fa recollida de dades desagregades per sexe ni per indicadors de gènere

9.2 Fomentar l'administració electrònica i reduir la bretxa digital

- Ràdio Esparreguera té un elevat potencial a nivell digital que no està aprofitat

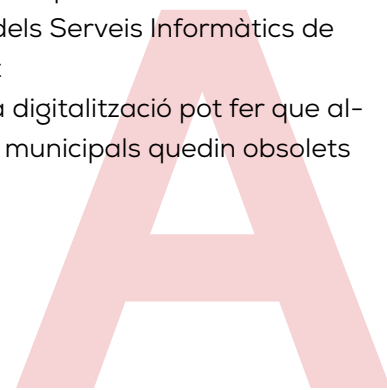
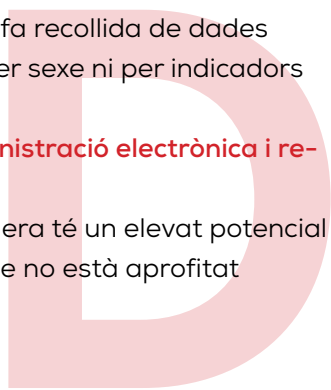
Amenaces

9.1 Afavorir la societat del coneixement i avançar cap al desenvolupament de les ciutats intel·ligents (Smart Cities)

- Explotació insuficient de les bases de dades municipals

9.2 Fomentar l'administració electrònica i reduir la bretxa digital

- No s'estableixen pautes o rutes estratègiques dins dels Serveis Informàtics de l'Ajuntament
- L'avanç de la digitalització pot fer que alguns serveis municipals quedin obsolets





Fortaleses

9.1 Afavorir la societat del coneixement i avançar cap al desenvolupament de les ciutats intel·ligents (Smart Cities)

- Hi ha servei de wifi gratuït en punts distribuïts del territori (programa "Wifi for Europe")
- L'aplicació BESAFE posa en contacte a la ciutadania amb la policia local
- Aplicació "Línia Verda" serveix per a gestionar incidències en la via pública i té bona valoració

9.2 Fomentar l'administració electrònica i reduir la bretxa digital

- Implantació del servei de cita prèvia en línia per a tots els serveis municipals
- Assistència telefònica per a la tramitació en línia
- Espais digitals de l'Ajuntament estan pensats per a facilitar l'experiència al ciutadà
- Nova web de l'Ajuntament és accessible i intuïtiva
- La plataforma en línia Participa 311 (Esparreguera Decideix) inclou informació dels processos participatius a Esparreguera
- Directori en línia d'equipaments i organitzacions en la web de l'Ajuntament

Oportunitats

9.1 Afavorir la societat del coneixement i avançar cap al desenvolupament de les ciutats intel·ligents (Smart Cities)

- Projecte de col·locació de 6 totems digitals que permetin l'accés a informació sobre el municipi en diferents punts d'Esparreguera
- Procés de creació d'una base cartogràfica digital pública en marxa

9.2 Fomentar l'administració electrònica i reduir la bretxa digital

- Programa "Línia Directa" de Ràdio Esparreguera ofereix un espai per a l'interacció dels grups municipals
- L'implantació d'un nou software a l'Ajuntament millora la comunicació i coordinació entre agents
- Procés de millora de la sistematització dels processos de contractació dins de l'Administració en marxa

Propostes d'actuacions inicials

Projectes estructurants, propostes amb caràcter estratègic i d'impacte elevat en el conjunt del municipi. Encara s'ha d'avaluar la seva viabilitat.

9.1 Afavorir la societat del coneixement i avançar cap al desenvolupament de les ciutats intel·ligents (Smart Cities)

- Redacció dels plans estratègics interns (seguretat, ús de les TIC,...) amb l'objectiu de redactar un pla estratègic que serveixi de marc per a convertir Esparreguera en una Smart City
- Potenciar una plataforma pública en línia per a compartir els viatges en vehicle privat en recorreguts exteriors cap a fora del municipi
- Implementar parades intel·ligents de transport públic
- Impulsar l'estesa de xarxa de fibra òptica als polígons industrials

9.2 Fomentar l'administració electrònica i reduir la bretxa digital

- Fomentar el ACTIC dins de l'Ajuntament (Acreditació de competències digitals)
- Diversificar la comunicació amb la ciutadania, facilitant també espais físics d'interrelació amb l'Ajuntament
- Reduir la bretxa digital promovent espais de participació i implicació cara a cara
- Incorporar un sistema de assistència telefònica per a la tramitació en línia disponible per a la ciutadania





3.10.

INSTRUMENTS
D'INTERVENCIÓ I
GOVERNANÇA
DEMOCRÀTICA



Objectiu estratègic

OE.8

Millorar els instruments d'intervenció i la governança

Objectius específics

- 10.1 Aconseguir un marc normatiu i de planejament actualitzat, flexible i simplificat que millori, també, la gestió
- 10.2 Assegurar la participació ciutadana, la transparència i afavorir la governança multinivell
- 10.3 Impulsar la capacitat local i millorar el finançament
- 10.4 Dissenyar i posar en marxa campanyes de formació i sensibilització en matèria urbana, així com d'intercanvi i difusió de la informació

INDICADORS		Esparreguera	Referència (Estat)
D04	Superfície municipal de sòl no urbanitzable (%).	80,95	83,18
DST02	Percentatge d'àrees de sòl de desenvolupament respecte al total del sòl urbà (%).	8,93	57,31
DST03	Sòl urbanitzable delimitat respecte al total del sòl urbà (%).	8,93	44,49
D37	Figura de planejament urbanístic vigent en el municipi.	Sí	-
D38	Data de la figura de planejament urbanístic vigent en el municipi.	1996	2000
D39	Agenda urbana, planejament estratègic i smart cities	PAM	

Introducció

Respecte a la planificació urbana, Esparreguera no compta amb un Pla d'Ordenació Urbana Municipal (POUM) actualitzat, la normativa vigent es va revisar per última vegada l'any 1996. En 2004 es va aprovar el planejament fins que l'any 2009 el Tribunal Superior de Justícia de Catalunya el declara nul de ple dret, sentència que és ratificada pel Tribunal Suprem durant l'any 2013. Actualment, es troba en procés de redacció el nou POUM, el qual ja compta amb l'aprovació inicial.

Paral·lelament, està vigent en el municipi el Pla d'Actuació Municipal (PAM), realitzat amb la metodologia de la Diputació de Barcelona pel procés sense participació ciutadana en la seva elaboració. El PAM marca unes directrius per cada Àrea municipal. Se'n va dur a terme un que va estar vigent entre els anys 2016-2019 i avui està en vigor el que contempla els anys 2020-2023. En l'informe de seguiment del Pla fet a febrer de 2023 s'observa que l'estat d'execució global assolit és del 73,20%.

Instruments d'intervenció

L'anul·lació de ple dret del POUM 2004 va deixar al municipi en una complexa situació urbanística. Amb tot, avui continua vigent la normativa de 1996, sent insuficient per a la regulació del territori i estant obsoleta en molts dels seus plantejaments de model urbà. Actualment, s'està redactant un nou POUM el qual té previsió d'establir les bases per a la resolució dels espais actualment en conflicte.

D'altra banda, el municipi compta amb un model de governança plasmat en el cartipàs municipal que pretén organitzar l'estructura municipal per al mandat 2019-2023. D'una banda, s'organitza la creació de quatre co-

missionats:

- Comissionat d'esports: Responsable polític: José M. Ortí López
- Comissionat cultura: Responsable polític: Juan Jurado Bracero
- Comissionat Colònia Va sedar: Responsable polític: Eduard Rivas Mateo
- Comissionat de barris: Responsable polític: Eduard Rivas Mateo

Els Comissionats són una eina per a facilitar la comunicació i coordinació entre l'Ajuntament, les entitats i la ciutadania. Existeix en cadascun d'ells una figura tècnica responsable de fer el paper de nexa. Actualment, el sistema es troba en fase d'implantació i és objectiu d'aquest projecte implantar el Comissionat de barris i el de la Colònia Sedó.

QUALITAT DE L'INTERVENCIÓ PÚBLICA				
	Pressupost mitjà per habitant 2021 (euros/habitant)	Deute Viu del municipi - 2021 (euros)	Número treballadors públics per habitant - 2021	Qualitat i transparència de la comunicació pública
Esparreguera	1.039	112.772	2,75	53,85%
Collbató	1174,2	30.660	1,55	32,62%
Olesa de Montserrat	946,1	7M	2,11	100%
Abrera	1.349,1	20M	2,76	36,54%
Martorell	1.503,3	41M	4,70	94,23%
Sant Esteve Sesrovires	1.802,4	12M	26,02	65,38%
Els Hostalets Pierola	2.478,8	1M	1,34	90,38%
Masquefa	1.553,4	6M	1,32	57,69%
Marganell	1.406,6	0	1,48	15,38%
Monistrol de Montserrat	964,1	0	2,61	25%
Vacarisses	1.345	858.879	0,42	53,85%

Font: HERMES/Gobierno (Populate)/Banc de dades d'ocupació pública (GenCat)/Mapa Infoparticipa (Universitat Autònoma Barcelona)



D'altra banda, les àrees de gestió municipal s'organitzen al voltant de tres àmbits:

- Àrea de Presidència i Bon Govern
- Àrea de Drets Socials i Ciutadania
- Àrea de Territori i Sostenibilitat

El pressupost mitjà per habitant és inferior al de la mitjana dels municipis de l'entorn. A més s'observa com la distribució dels recursos municipals es realitza de manera heterogènia estant mal organitzats o infrautilitzats depenent del servei que es tracti.

Respecte a la situació de l'estructura municipal, existeix un problema d'alta rotació en alguns departaments. Aquesta situació està ocasionada per l'organització dels recursos, però, també, per el rang de salaris, la qual cosa fa que les ocupacions siguin poc atractives. El nombre de treballadors per habitant, no obstant això, es troba entorn de la mitjana dels municipis de l'entorn.

D'altra banda, Esparreguera compte amb la plataforma en línia Participa 311. Amb el nom de "Esparreguera Decideix", a través de la pàgina s'ha fet el procés per als pressupostos participatius a més d'altres processos encara actius. No obstant això, malgrat l'important teixit social del municipi, la participació i la mobilització ciutadana és escas-

OCUPACIÓ MUNICIPAL

	Funcionaris Interins		Laborals indefinits	Laborals temporals
Registre de Personal Generalitat	161	102	9	24
I.C.S	23	28	-	1
Administració Local	6	33	54	104
Total	260	163	63	129

Font: Banc de dades d'ocupació pública (Generalitat de Catalunya)

sa -sobretot en el cas, i amb una mica més de convocatòria en Mas d'en Gall i Can Rial-, potser per la falta de continuïtat de processos previs.

Pel que respecta al model de transparència del municipi es compleixen els requisits mínims exigits per llei. Existeix una plataforma de transparència on, en col·laboració amb el Consorci d'Administració Oberta de Catalunya (AOC) es pot accedir a la informació institucional i organitzativa, gestió econòmica, acció de govern i contractes, convenis i subvencions.

OE10: INSTRUMENTS, GOVERNANÇA I QUALITAT DEMOCRÀTICA

Debilitats

10.1 Aconseguir un marc normatiu i de pla-nejament actualitzat, flexible i simplificat que millori, també, la gestió

- Visió estratègica millorable dins de l'Ajuntament
- La distribució dels recursos tant econòmics com tècnics per part de les diferents àrees de l'Ajuntament no és estratègica ni eficient
- Processos administratius lents i amb repercussió directa en la qualitat del servei
- La comunicació interna de l'Ajuntament no està prou articulada

10.2 Assegurar la participació ciutadana, la transparència i afavorir la governança multi-nivell

- Els nivells de participació de la població jove al municipi són baixos

10.3 Impulsar la capacitat local i millorar el finançament

- Teixit associatiu poc coordinat i poc comunicat entre ells i amb l'ajuntament, especialment de col·lectius vulnerables
- Algunes entitats no tenen espais de reunió
- Escala de salaris baixa en l'Ajuntament
- Existeix molta rotació tècnica dins d'algunes àrees organitzatives de l'Ajuntament
- Ràtio de policia local per població sota de la mitjana de municipis de l'entorn

10.4 Dissenyar i posar en marxa campanyes de formació i sensibilització en matèria urbana, així com d'intercanvi i difusió de la informació

- La percepció d'inseguretat és més elevada que les problemàtiques reals del municipi

Amenaces

10.1 Aconseguir un marc normatiu i de pla-nejament actualitzat, flexible i simplificat que millori, també, la gestió

- El POUM en tràmit no està aprovat definitivament, i el PGOU, com a planejament urbanístic vigent, ha quedat obsolet i superat pel marc normatiu vigent.

10.2 Assegurar la participació ciutadana, la transparència i afavorir la governança multi-nivell

- Municipi d'escassa trajectòria en termes de participació ciutadana, cultura participativa de les entitats i la ciutadania molt minsada

10.3 Impulsar la capacitat local i millorar el finançament

- La demanda de serveis per a la seguretat local supera les capacitats operatives

10.4 Dissenyar i posar en marxa campanyes de formació i sensibilització en matèria urbana, així com d'intercanvi i difusió de la informació

- Comunicació deficient de l'Ajuntament amb organismes supramunicipals
- Ràdio Esparreguera no funciona de manera autònoma i està molt vinculada a l'Ajuntament



Fortaleses

10.1 Aconseguir un marc normatiu i de pla-nejament actualitzat, flexible i simplificat que millori, també, la gestió

- Els formularis administratius estan adaptats i simplificats per a la ciutadania
- Procediments de treball interns de l'Ajuntament són molt eficients

10.2 Assegurar la participació ciutadana, la transparència i afavorir la governança multi-nivell

- Teixit associatiu molt organitzat al voltant de la cultura
- Alt ús de la plataforma en línia Decideix Esparreguera
- S'han fet actuacions per a millorar la transparència, com ara el "portal de transparència de dades obertes"

10.3 Impulsar la capacitat local i millorar el finançament

- Esparreguera no té dèficit pressupostari estructural. El municipi té romanents de pressupost gràcies a l'estalvi de governs anteriors

10.4 Dissenyar i posar en marxa campanyes de formació i sensibilització en matèria urbana, així com d'intercanvi i difusió de la informació

- Els plens municipals se retransmeten en directe per a donar seguiment als debats
- Existència d'un antic Consell de Comunicació que es fa servir com a òrgan consultiu
- Existeixen molts canals per a comunicar-se amb l'Ajuntament
- Existeix un Comissionat de Comunicació que pot unificar i col·laborar en la comunicació amb la ciutadania

Oportunitats

10.1 Aconseguir un marc normatiu i de pla-nejament actualitzat, flexible i simplificat que millori, també, la gestió

- Voluntat de l'Ajuntament de donar més importància a la planificació estratègica
- Possibilitat d'aprovar un POUM modern i amb criteris de sostenibilitat i inclusió
- Possibilitat de millorar els processos de transparència en el municipi

10.2 Assegurar la participació ciutadana, la transparència i afavorir la governança multi-nivell

- Els barris com a principal motor de dinàmiques de participació ciutadana i acció comunitària, de cogestió de serveis públics i d'impuls de l'economia col·laborativa
- Comissionat de Cultura és un espai de participació amb capacitat transformadora
- Existeix un substrat sociològic al municipi actiu i susceptible d'involucrar-se en processos i experiències participatives
- S'està treballant en un projecte de control d'indicadors de transparència

10.3 Impulsar la capacitat local i millorar el finançament

- Procés d'estabilització del personal de l'Ajuntament en situació d'interinitat
- Treball cap a un model de mobilitat temporal dins de l'administració pública
- Procés de consolidació de l'equip tècnic municipal
- Creació d'un òrgan transversal o comissió dirigida des de diverses àrees municipals

10.4 Dissenyar i posar en marxa campanyes de formació i sensibilització en matèria urbana, així com d'intercanvi i difusió de la informació

- Organització municipal interna i externa en àrees de gestió i comissionats en funcionament i en procés d'ampliació

Propostes d'actuacions inicials

Projectes estructurants, propostes amb caràcter estratègic i d'impacte elevat en el conjunt del municipi. Encara s'ha d'avaluar la seva viabilitat.

10.1 Aconseguir un marc normatiu i de planejament actualitzat, flexible i simplificat que millori, també, la gestió

- Redacció d'un nou PAM
- Aprovar definitivament el Pla d'Ordenació Urbanística Municipal amb criteris de sostenibilitat i inclusió

10.2 Assegurar la participació ciutadana, la transparència i afavorir la governança multinivell

- Promoure la coordinació, participació i cohesió social entre entitats ciutadanes facilitant espais i canals de comunicació des de l'Ajuntament
- Avaluar i mantenir el Comissionat de Barris com a estructura de comunicació amb la ciutadania
- Realitzar i implementar un Pla de transparència per a millorar les competències municipals en aquest camp

10.3 Impulsar la capacitat local i millorar el finançament

- Formació a personal tècnic en l'àmbit de la participació ciutadana
- Dotar al municipi dels recursos necessaris per a gestionar les emergències i la seguretat ciutadana

10.4 Dissenyar i posar en marxa campanyes de formació i sensibilització en matèria urbana, així com d'intercanvi i difusió de la informació

- Millorar la comunicació en temes de seguretat en el municipi perquè es redueixin els valors d'inseguretat subjectiva



4. MARC ESTRATÈGIC



El marc estratègic de l'Agenda Urbana d'Esparreguera ens permet passar del present (on som) al futur (on volem arribar). Això implica una reflexió a través de la qual transformem l'anàlisi i les conclusions del diagnòstic i participació en un marc estratègic, conformat per quatre reptes a respondre, alineats amb els ODS, des dels quals és possible construir els projectes i programes.

Els reptes del marc estratègic surten des d'un relat de ciutat desenvolupat participativament. Respondre els reptes és un full de ruta sintètic per al desenvolupament a futur del conjunt del municipi d'Esparreguera. Serà clau per a comunicar i traslladar l'Agenda Urbana al conjunt de la ciutadania.

En concret el marc estratègic planteja uns Reptes delimitats que reformulen i/o combinen els Objectius de l'Agenda Urbana Espanyola, adaptant-lo a les particularitats municipals. Aquest marc estratègic al seu torn incorpora la definició d'una Àmbits estratègics, entorns urbans que articulen un conjunt d'objectius i accions i que ens permeten associar accions i facilitar el procés de rehabilitació de l'entorn construït.

L'estructura del marc estratègic d'Esparreguera planteja quatre grans reptes globals i de cadascun d'ells destil·len diversos reptes específics. Els quatre grans blocs busquen recollir les idees clau de futur que s'han recollit al llarg de l'anàlisi i treball participatiu. Esparreguera es proposa transformar les febleses del municipi i aprofitar les seves

potencialitats i espais d'oportunitat seguint el deixant que proposen els Objectius Estratègics que proposa l'Agenda Urbana Espanyola.

De la mateixa manera es proposen cinc àmbits estratègics que permeten relacionar de manera espacial els objectius del Marc Estratègic i reforçar l'estratègia de rehabilitació de l'entorn construït.

4.1. Reptes estratègics

R1

ESPARREGUERA ES CONNECTA AMB EL SEU ENTORN NATURAL I ELS SEUS BARRIS, POTENCIANT LA INTEGRACIÓ I LA QUALITAT DE VIDA

- Promou, protegeix i impulsa el seu patrimoni natural i cultural, millorant la cohesió amb el seu territori, especialment amb els seus rius i amb la muntanya
- Impulsa un territori integrat, en el qual els seus barris estan interconnectats entre si i amb el seu entorn
- Atreu i manté població a través d'una identitat mixta entre el rural i l'urbà, reforçant l'oferta formativa i garantint l'accés a l'habitatge

Esparreguera és un poble de la segona corona metropolitana de la ciutat de Barcelona, la qual cosa la fer situar-se entre l'urbà i el rural. En aquest sentit, és un repte posar en valor els beneficis que aporta la vida en un territori mixt i dicotòmic, i per això s'han de garantir les facilitats que ofereixen tots dos escenaris. D'una banda, un poble que dona suport a la recuperació, protecció, el desenvolupament i la promoció del seu entorn natural, tant del riu Llobregat com dels espais que són l'accés al Parc Natural de la Muntanya de Montserrat. D'altra banda, una Esparreguera que garanteixi l'accés a tots els serveis bàsics -especialment a una educació de qualitat i accés a l'habitatge- i que connecti els barris i territoris mitjançant mobilitat sostenible.

R2

ESPARREGUERA REGENERA EL SEU TEIXIT URBÀ PER ADAPTAR-SE AL CANVI CLIMÀTIC

- Regenera el teixit urbà existent fomentant un equilibri entre barris
- Millora la seguretat en les connexions del territori, fomentant la mobilitat segura dels ciclistes i vianants
- Esparreguera i les seves comunitats són més resilients per afrontar el canvi climàtic

La condició de poble pròxim a la capital de província ha provocat el desenvolupament poc compacte del teixit urbà, generant desigualtats, desequilibris territorials i un important problema mediambiental. L'adaptació al canvi climàtic és un objectiu compartit i Esparreguera es proposa fer-lo mitjançant la rehabilitació de l'entorn construït i posant fre a les externalitats que produeix aquest model. La regeneració dels seus entorns i edificis públics i la dotació d'ajudes per a facilitar la rehabilitació dels espais privats, ve de la mà de mesures concretes -com la creació de comunitats energètiques- que permetran ajudar a pal·liar el canvi climàtic. En aquesta línia, Esparreguera també reduirà les emissions i contaminació en els entorns urbans, tractant de crear un municipi més net i agradable per a viure.



R3

ESPARREGUERA IMPULSA UN MODEL SOCIOECONÒMIC SOSTENIBLE, CIRCULAR I VINCULAT AMB EL TERRITORI

- Les activitats econòmiques fan servir el potencial social i cultural del territori d'Esparreguera
- La regeneració del teixit industrial impulsa un model econòmic sostenible i circular
- Recupera i aprofita el potencial del sector agrícola i forestal d'Esparreguera

La regeneració i impuls del model econòmic d'Esparreguera atindrà les noves tendències que estan transformant l'economia local i mundial. En aquest context és imprescindible desmarcar-se per a desenvolupar activitats arrelades al territori esparreguerí: les qualitats socials i culturals del municipi tenen un paper predominant, per la qual cosa s'apostarà per estratègies per a la promoció turística i suport al teixit empresarial local.

Així mateix, una Esparreguera que enfronta el repte d'una transformació industrial que compatibilitzi un model sostenible i resilient, que ajudi a pal·liar el canvi climàtic, i uns espais productius dinàmics i actius. Aquestes condicions poden fer-se extensives al sector agrícola, introduint sistemes tecnològics i industrials que aprofitin tot el potencial agroramader i buscant aliances per al seu desenvolupament i consolidació.

R4

ESPARREGUERA S'ORIENTA CAP A UN FUTUR INTEL·LIGENT I PROMOU UNA CIUTADANIA INFORMADA, ACTIVA I PARTICIPATIVA

- Els serveis públics d'Esparreguera posen a la ciutadania al centre, promovent una ciutadania informada, activa i participativa
- L'Ajuntament d'Esparreguera genera i gestiona les dades urbanes que faciliten un ús més intel·ligent i eficient dels serveis públics

Perseguir la qualitat de poble intel·ligent, dotant el municipi d'una estratègia per a la implantació d'una infraestructura urbana moderna i actualitzada, que faciliti l'accés de la ciutadania als serveis municipals i supramunicipals. Una Esparreguera que sigui capaç d'explotar les dades que produeix i generar coneixement per al desenvolupament de polítiques públiques de qualitat i adequades a la realitat del municipi.

Afrontar el repte d'un poble informat, amb una administració que es comuniqui de manera efectiva, eficient i adaptada a tots els seus ciutadans. En aquest sentit és important incorporar eines que incloguin a totes les persones, innovant en altres formes de participació que tractin de pal·liar la bretxa digital. Potenciar una ciutadania integrada i coordinada a partir de la generació de xarxes i aliances de manera que es construeixin espais i canals per a una interrelació i participació activa.

4.2. Àmbits estratègics territorials

Nucli històric



El Nucli històric o Vila, origen de la ciutat d'Esparreguera, és el centre geogràfic i identitari del municipi. Es localitza entorn del primigeni eix de comunicació Barcelona-Madrid, l'antiga N-II. Aquesta via ha marcat el desenvolupament del nucli històric fracturant-lo en dues parts. En la trama urbana situada més a l'est, es troben els carrers més pacificats, com l'Illa de vianants que acull gran part del patrimoni cultural del municipi, on destaca l'església de Santa Eulàlia i el seu campanar.

Barris consolidats



Esparreguera ha tingut un creixement expansiu, on alguns barris s'han anat adherint, conformant el nucli urbà de major grandària del territori esparreguerí. En aquest sentit, els barris consolidats són els més pròxims geogràficament a la Vila, per la qual cosa estan més integrats i connectats amb el teixit urbà. De fet, alguns exemples com ara Can Comelles, Barri Font o el Castell, tenen continuïtat amb la trama urbana. D'altra banda, el barri de la Plana queda orogràficament separat del nucli pel torrent Mal.

Barris perifèrics i entorn natural proper



Arran de la proximitat entre Esparreguera i Barcelona, durant la segona meitat del segle XX, es van desenvolupar infraestructures urbanes en espais predominantment naturals que servien com a llocs d'esbarjo i oci. Actualment, aquests barris s'han consolidat i l'organització social s'ha transformat. És el cas dels barris de Mas d'en Gall, Can Rial i Can Vinyals, amb un parc d'edificis envellit i principalment estructurat amb habitatges unifamiliars. Aquests barris depenen gairebé totalment dels serveis i activitats del Nucli històric i compten amb un entorn natural fortament antropitzat.



Polígons industrials



Existeixen 9 polígons industrials que se situen al Nord i Sud de l'estructura allargada del nucli urbà. Al Nord, destaquen els polígons industrials de Can Roca i Can Comes, mentre que al Sud apareixen els de Magarola i Olana. La seva ordenació respon en gran manera a l'existència de petites empreses dedicades a l'automobilisme, a conseqüència de la proximitat de les empreses d'aquest sector situades a Martorell (SEAT). Esparreguera compta a més amb la Colònia Sedó, infraestructura industrial de finals del segle XIX que actualment encara està en actiu amb una ocupació de més de 50 propietaris.

Entorn natural i riu Llobregat














Esparreguera compta, en la zona nord amb un entorn natural molt ric i valuós. D'una banda, se situa a la falda del Parc Natural de la Muntanya del Montserrat, la qual cosa li dota d'uns paratges de bosc mediterrani d'elevada qualitat, a més dels avantatges i una desaproveitada potencialitat d'accés al Parc. D'altra banda, el riu Llobregat travessa el municipi, creant un entorn fluvial, així com una infraestructura hídrica plena de torrents i rambles. La Colònia Sedó és també una part important d'aquest paisatge, sent una de les nombroses infraestructures vinculades amb el riu Llobregat.

4.3. Alineació Agenda Urbana Esparreguera amb AUE i ODS




Reptes estratègics Esparreguera	Objectius estratègics i específics de la AUE	ODS i Metes
<p>R1 ESPARREGUERA ES CONNECTA AMB EL SEU ENTORN NATURAL I ELS SEUS BARRIS, POTENCIANT LA INTEGRACIÓ I LA QUALITAT DE VIDA</p>		
<p>R1.1. Promou, protegeix i impulsa el seu patrimoni natural i cultural, millorant la cohesió amb el seu territori, especialment amb els seus rius i amb la muntanya</p>	<p> OE1 Territori, paisatge i biodiversitat 1.1. Ordenar el sòl de manera compatible amb el seu entorn territorial 1.2. Conservar i millorar el patrimoni natural i cultural, així com protegir el paisatge 1.3. Millorar les infraestructures verdes i blaves i vincular-les amb el context natural</p> <p> OE2 Model urbà 2.6. Millorar la qualitat i la sostenibilitat dels edificis</p>	<p> 6 Aigua neta i sanejament 6.6 Protecció dels ecosistemes relacionats amb aigua.</p> <p> 11 Ciutats i comunitats sostenibles 6.6 Protecció dels ecosistemes relacionats amb aigua.</p> <p> 15 Vida d'ecosistemes terrestres 15.1 Assegurar la Conservació i ús sostenibles dels ecosistemes. 15.2 Gestió sostenibles de boscos. 15.4 Assegurar la conservació ecosistemes muntanyencs. 15.9 Integració de plans sensibles a medi ambient.</p>



Reptes estratègics Esparreguera	Objectius estratègics i específics de la AUE	ODS i Metes
<p>R1.2. Impulsa un territori integrat, en el qual els seus barris estan interconnectats entre si i amb el seu entorn</p>	 <p>OE5 Afavorir la proximitat i la mobilitat sostenible 5.1. Afavorir la ciutat de proximitat 5.2. Potenciar maneres de transport sostenibles</p>	 <p>3 Salut i benestar 3.9 Reducció de morts per contaminació química i pol·lució.</p>  <p>11 Ciutats i comunitats sostenibles 11.6 Reducció de l'impacte ambiental en ciutats. 11.7 Proporcionar l'accés a zones verdes i espais públics segurs.</p>
<p>R1.3. Atreu i manté població a través d'una identitat mixta entre el rural i l'urbà, reforçant l'oferta formativa i garantint l'accés a l'habitatge</p>	 <p>OE1 Territori, paisatge i biodiversitat 1.2. Conservar i millorar el patrimoni natural i cultural, així com protegir el paisatge</p>  <p>OE6 Fomentar la cohesió social i buscar l'equitat 6.2. Buscar la igualtat d'oportunitats des d'una perspectiva de gènere, edat i diversitat 6.3. Fomentar el desenvolupament social, cultural i artístic</p>  <p>OE8 Garantir l'accés a l'habitatge 8.2. Garantir l'accés a l'habitatge, especialment dels col·lectius més vulnerables</p>  <p>OE10 Millorar els instruments d'intervenció i la governança 10.1. Aconseguir un marc normatiu i de planejament actualitzat, flexible i simplificat que millori, també, la gestió</p>	 <p>4 Educació de qualitat 4.1 Assegurar la qualitat de l'educació primària i secundària. 4.3 Assegurar l'accés igualitari a la formació superior. 4.4 Augment de les competències per a accedir a l'ocupació. 4.7 Fomentar l'educació Global per al Desenvolupament Sostenible.</p>  <p>5 Igualtat de gènere 5.A Assegurar la igualtat de drets als recursos econòmics.</p>  <p>10 Reducció de les desigualtats 10.3 Garantir la igualtat d'oportunitats.</p>  <p>11 Ciutats i comunitats sostenibles 11.1 Assegurar l'accés a l'habitatge.</p>

Reptes estratègics Esparreguera	Objectius estratègics i específics de la AUE	ODS i Metes
<p>R2 ESPARREGUERA REGENERA EL SEU TEIXIT URBÀ PER ADAPTAR-SE AL CANVI CLIMÀTIC</p>		
<p>R2.1. Regenera el teixit urbà existent fomentant un equilibri entre barris</p>	<p> OE2 Model urbà 2.1. Definir un model urbà que fomenti la compacitat, l'equilibri urbà i la dotació de serveis bàsics 2.2. Garantir la complexitat funcional i la diversitat d'usos 2.3. Garantir la qualitat i l'accessibilitat dels espais públics 2.4. Millorar el medi ambient urbà i reduir la contaminació 2.5. Impulsar la regeneració urbana</p> <p> OE3 Prevenir i reduir els impactes del canvi climàtic i millorar la resiliència 3.1. Adaptar el model territorial i urbà a l'efecte del canvi climàtic i avançar en la seva prevenció</p> <p> OE4 Fer una gestió sostenible dels recursos i afavorir l'economia circular 4.1. Ser més eficients energèticament i estalviar energia</p> <p> OE8 Garantir l'accés a l'habitatge 8.2. Garantir l'accés a l'habitatge, especialment dels col·lectius més vulnerables</p>	<p> 7 Energia assequible i no contaminant 7.2 Augment de les energies renovables.</p> <p> 11 Ciutats i comunitats sostenibles 11.3 Augment de la urbanització inclusiva i sostenible. 11.7 Proporcionar l'accés a zones verdes i espais públics segurs.</p>



Reptes estratègics Esparreguera	Objectius estratègics i específics de la AUE	ODS i Metes
<p>R2.2. Millora la seguretat en les connexions del territori, fomentant la mobilitat segura dels ciclistes i vinanants</p>	<p> OE2 Model urbà 2.1. Definir un model urbà que fomenti la compacitat, l'equilibri urbà i la dotació de serveis bàsics</p> <p> OE5 Afavorir la proximitat i la mobilitat sostenible 5.1. Afavorir la ciutat de proximitat 5.2. Potenciar maneres de transport sostenibles</p> <p> OE10 Instrumentos, gobernanza y calidad democrática 10.4. Dissenyar i posar en marxa campanyes de formació i sensibilització en matèria urbana, així com d'intercanvi i difusió de la informació</p>	<p> 3 Salut i benestar 3.6 Reducció d'accidents de trànsit. 3.9 Reducció de morts per contaminació química i pol·lució.</p> <p> 11 Ciutats i comunitats sostenibles 11.2 Proporcionar l'accés a transport públic. 11.6 Reducció de l'impacte ambiental en ciutats.</p>
<p>R2.3. Esparreguera i les seves comunitats són més resilents per afrontar el canvi climàtic</p>	<p> OE2 Model urbà 2.3. Garantir la qualitat i l'accessibilitat dels espais públics 2.4. Millorar el medi ambient urbà i reduir la contaminació</p> <p> OE3 Prevenir i reduir els impactes del canvi climàtic i millorar la resiliència 3.1. Adaptar el model territorial i urbà a l'efecte del canvi climàtic i avançar en la seva prevenció 3.2. Reduir les emissions de gasos d'efecte d'hivernacle 3.3. Millorar la resiliència enfront del canvi climàtic</p> <p> OE4 Fer una gestió sostenible dels recursos i afavorir l'economia circular 4.1. Ser més eficients energèticament i estalviar energia 4.2. Optimitzar i reduir el consum d'aigua 4.3. Fomentar el cycle dels materials 4.4. Reduir els residus i afavorir el seu reciclatge</p>	<p> 3 Salut i benestar 3.9 Reducció de morts per contaminació química i pol·lució</p> <p> 6 Aigua neta i sanejament 6.2 Aconseguir l'accés a serveis de sanejament i higiene. 6.3 Millorar la qualitat d'aigua. Reduir la contaminació i aigües residuals. 6.4 Augmentar l'ús eficient de recursos hídrics (extracció d'aigua dolça). 6.5 Implementar la gestió integral de recursos hídrics.</p> <p> 7 Energia assequible i no contaminant 7.1 Garantir accés universal a energia. 7.2 Augment de les energies renovables. 7.3 Duplicar la taxa d'eficiència energètica.</p> <p> 11 Ciutats i comunitats sostenibles 11.6 Reducció de l'impacte ambiental en ciutats.</p> <p> 13 Acció climàtica 13.1 Enfortiment de la resiliència i adaptació. 13.2 Incorporació del canvi climàtic en polítiques, estratègies i plans nacionals.</p>

Reptes estratègics Esparreguera	Objectius estratègics i específics de la AUE	ODS i Metes
<p>R3 ESPARREGUERA IMPULSA UN MODEL SOCIOECONÒMIC SOSTENIBLE, CIRCULAR I VINCULAT AMB EL TERRITORI</p>		
<p>R3.1 Les activitats econòmiques fan servir el potencial social i cultural del territori d'Esparreguera</p>	<p> OE7 Impulsar i afavorir l'Economia Urbana 7.1. Buscar la productivitat local, la generació d'ocupació i la dinamització i diversificació de l'activitat econòmica 7.2. Fomentar el turisme intel·ligent, sostenible i de qualitat i els sectors claus de l'economia local</p>	<p> 2 Fam zero 2.3 Duplicació de productivitat i ingressos agrícoles a petita escala. 2.4 Pràctiques agrícoles sostenibles i resilients.</p> <p> 8 Treball decent i creixement econòmic 8.1 Manteniment del creixement econòmic. 8.3 Foment de petita i mitjana empresa. 8.5 Aconseguir la plena ocupació i treball decent. 8.9 Promoció el turisme sostenible.</p> <p> 9 Indústria, innovació i infraestructures 9.1 Desenvolupament d'Infraestructura sostenible. 9.2 Promoció d'indústria inclusiva i sostenible. 9.3 Augment de l'accés PIMES a serveis financers i cadenes de valor. 9.4 Modernització de la infraestructura, tecnologia neta. 9.5 Augment de la investigació científica, capacitat tecnològica.</p> <p> 10 Reducció de les desigualtats 10.2 Promoció de la Inclusió social, econòmica i política. 10.3 Garantir la igualtat d'oportunitats.</p> <p> 12 Consum i producció responsables 12.1 Aplicació marc de consum i producció sostenibles. 12.2 Aconseguir l'ús eficient de recursos naturals.</p>



Reptes estratègics Esparreguera

Objectius estratègics i específics de la AUE

ODS i Metes

R3.2 La regeneració del teixit industrial impulsa un model econòmic sostenible i circular



OE3 Prevenir i reduir els impactes del canvi climàtic i millorar la resiliència
3.2. Reduir les emissions de gasos d'efecte d'hivernacle



OE4 Fer una gestió sostenible dels recursos i afavorir l'economia circular
4.3. Fomentar el cycle dels materials
4.4. Reduir els residus i afavorir el seu reciclatge



OE7 Impulsar i afavorir l'Economia Urbana

7.1. Buscar la productivitat local, la generació d'ocupació i la dinamització i diversificació de l'activitat econòmica



OE9 Liderar i fomentar la innovació digital

9.1. Afavorir la societat del coneixement i avançar cap al desenvolupament de les ciutats intel·ligents (Smart Cities)



3 Salut i benestar

3.9 Reducció de morts per contaminació química i pol·lució.



8 Treball decent i creixement econòmic

8.2 Elevar la productivitat a través de la diversificació, tecnologia i innovació.
8.4 Millora de la producció i consum eficient i respectuos.



11 Ciutades y comunidades sostenibles

11.6 Reducció de l'impacte ambiental en ciutats.



12 Producció i consum responsables

12.4 Gestió de desfets i productes químics.
12.5 Prevenció, reducció, reciclatge i reutilització de deixalles.
12.6 Adopció de pràctiques sostenibles en empreses.

R3.3 Recupera i aprofita el potencial del sector agrícola i forestal d'Esparreguera



OE1 Territorio, paisaje y biodiversidad
1.3. Millorar les infraestructures verdes i blaves i vincular-les amb el context natural



OE7 Impulsar i afavorir l'Economia Urbana

7.1. Buscar la productivitat local, la generació d'ocupació i la dinamització i diversificació de l'activitat econòmica



2 Fam zero

2.3 Duplicació de productivitat i ingressos agrícoles a petita escala.
2.4 Pràctiques agrícoles sostenibles i resilientes.



8 Treball decent i creixement econòmic

8.2 Elevar la productivitat a través de la diversificació, tecnologia i innovació.
8.4 Millora de la producció i consum eficient i respectuos.



12 Consum i producció responsables

12.2 Aconseguir l'ús eficient de recursos naturals.



15 Vida d'ecosistemes terrestres

15.1 Assegurar la Conservació i ús sostenibles dels ecosistemes.
15.2 Gestió sostenibles de boscos.

Reptes estratègics
Esparreguera

Objectius estratègics i específics
de la AUE

ODS i Metes

R4

ESPARREGUERA
S'ORIENTA CAP A UN
FUTUR INTEL·LIGENT
I PROMOU UNA
CIUTADANIA INFORMADA,
ACTIVA I PARTICIPATIVA



R4.1. Els serveis públics d'Esparreguera posen a la ciutadania al centre, promovent una ciutadania informada, activa i participativa



OE6 Cohesió social i igualtat

6.2. Buscar la igualtat d'oportunitats des d'una perspectiva de gènere, edat i diversitat



OE9 Liderar i fomentar la innovació digital

9.1. Afavorir la societat del coneixement i avançar cap al desenvolupament de les ciutats intel·ligents (Smart Cities)
9.2. Fomentar l'administració electrònica i reduir la bretxa digital



OE10 Millorar els instruments d'intervenció i la governança

10.2. Assegurar la participació ciutadana, la transparència i afavorir la governança multinivell
10.3. Impulsar la capacitat local i millorar el finançament



5 Igualtat de gènere

5.5 Assegurar la participació plena de la dona i igualtat d'oportunitats.
5.A Assegurar la igualtat de drets als recursos econòmics.



10 Reducció de les desigualtats

10.3 Garantir la igualtat d'oportunitats.



16 Pau, justícia i institucions sòlides







16.3 Promoció de l'Estat de Dret, accés a justícia.
16.6 Creació d'institucions eficaces i transparents.
16.7 Foment de la participació ciutadana.
16.8 Enfortiment de la participació països en desenvolupament en OOI.
16.10 Accés a informació i llibertats fonamentals.



17 Aliances per assolir els objectius

17.14 Millora de la coherència de polítiques.
17.17 Foment d'aliances públic-privades.



Reptes estratègics Esparreguera	Objectius estratègics i específics de la AUE	ODS i Metes
<p>R4.1. Els serveis públics d'Esparreguera posen a la ciutadania al centre, promovent una ciutadania informada, activa i participativa</p>	<p> OE9 Liderar i fomentar la innovació digital 9.1. Afavorir la societat del coneixement i avançar cap al desenvolupament de les ciutats intel·ligents (Smart Cities) 9.2. Fomentar l'administració electrònica i reduir la bretxa digital</p> <p> OE10 Millorar els instruments d'interacció i la governança 10.1. Aconseguir un marc normatiu i de planejament actualitzat, flexible i simplificat que millori, també, la gestió 10.3. Impulsar la capacitat local i millorar el finançament</p>	<p> 9 Indústria, innovació i infraestructures 9.4 Modernització de la infraestructura, tecnologia neta. 9.5 Augment de la investigació científica, capacitat tecnològica.</p> <p> 10 Reducció de les desigualtats 10.3 Garantir la igualtat d'oportunitats.</p> <p> 16 Pau, justícia i institucions sòlides 16.10 Accés a informació i llibertats fonamentals.</p> <p> 17 Aliances per assolir els objectius 17.7 Promoció de tecnologies ecològicament racionales. 17.14 Millora de la coherència de polítiques. 17.18 Creació de capacitat estadística. 17.19 Promoció d'indicadors que vagen més enllà del PIB.</p>

PALANQUES DE CANVI



5. PLA D'ACCIÓ



El Pla d'Acció és la part més executiva de l'Agenda Urbana d'Esparreguera. Es tracta d'un pla que inclou els projectes identificats, prioritzats i validats a través del procés participatiu tècnic, ciutadà i polític. És un acord de municipi amb accions per aconseguir els objectius plantejats per a l'any 2030.

El Pla d'Acció es presenta estructurat segons els reptes estratègics identificats per a Esparreguera. Cada acció es connecta a més amb un objectiu de l'Agenda Urbana Estatal (AUE) i una meta dels Objectius de Desenvolupament Sostenible (ODS). Es tracta d'un total de 61 accions associades als 4 reptes estratègics, i 12 accions identificades com a Palanques de Canvi. La diferència entre elles és que les accions són intervencions, estudis, plans, projectes o programes amb un pressupost aproximat associat, i les Palanques de Canvi són accions de governança per enfortir aliances i col·laboracions amb altres administracions o suposen implementar instruments existents, claus per respondre els reptes i portar a termini les accions.

El Pla d'Acció mostra inversions, programes i projectes de futur, no activitats corrents. S'hi inclouen també projectes o accions que ja estan sent desenvolupats en el municipi però que hauran de revisar-se o enfortir-se els anys vinents. A més, moltes de les accions estan vinculades entre elles, ja que finalment totes persegueixen els mateixos objectius generals.

Objectius de l'Agenda Urbana Estatal

-  **Territori, paisatge i biodiversitat**
-  **Model urbà**
-  **Canvi climàtic**
-  **Gestió de recursos i economia circular**
-  **Mobilitat sostenible**
-  **Cohesió social i equitat**
-  **Economia urbana**
-  **Habitatge**
-  **Transició digital**
-  **Instruments d'intervenció i governança democràtica**

No totes les accions es podran dur a terme exclusivament des de l'Ajuntament d'Esparreguera i la societat civil. Hi ha accions que requereixen la participació o col·laboració d'administracions supramunicipals, o d'agents privats, però que són part de l'Agenda Urbana d'Esparreguera perquè són claus per al desenvolupament sostenible del territori del municipi.

Hi ha accions localitzades en un territori concret, per tant, tenen una correlació directa amb alguns dels àmbits estratègics territorials identificats. Aquesta classificació aporta una visió alternativa de com afecten les accions al territori, la qual cosa es pot veure en el mapa de les pàgines següents.

El caràcter, termini i forquilla de pressupost de cada acció s'ha desenvolupat amb la valoració tècnica dels equips de l'Ajuntament segons la viabilitat de cada acció i dels treballs en curs actualment.

Cada acció té assignat un caràcter específic, definit per les persones tècniques de cada àrea corresponent, segons les definicions següents:

- **Obra-subministrament:** Acció basada en la compra o contractació per a la implementació d'una intervenció física específica, incloent-hi l'elaboració del projecte.
- **Programa:** Acció per a la implementació d'un conjunt d'activitats específiques amb inici i fi.
- **Servei:** Acció que promou una nova activitat permanent de l'ajuntament, o el canvi d'una activitat existent, amb un pressupost anual i que tingui com a objectiu satisfer una necessitat o aspiració de la comunitat local.
- **Normatiu:** Acció que impulsi un canvi normatiu o legal.
- **Planificació:** Acció que inclou una visió i una estratègia d'implementació per a una problemàtica o tema local específic amb terminis i eines que ho facin viable. Pot incloure'n també l'anàlisi o diagnosi.
- **Governança:** Acció que impulsa convenis, col·laboracions o acords entre diferents actors municipals o supramunicipals per assolir un objectiu concret.
- **Finançament:** Acció que té com a objectiu la cerca i gestió de recursos econòmics externs a l'Ajuntament perquè

l'administració o altres actors del territori duguin a terme intervencions alineades amb una política local específica.

- **Difusió:** Acció de comunicació local per sensibilitzar, difondre una idea o un coneixement, o impulsar un canvi d'hàbits.
- **Línia:** Acció que inclou la combinació de varis o tots els caràcters anteriors.

Pel que fa al termini de cada acció, hi ha tres franges temporals generals, assignades per les àrees de l'Ajuntament responsables segons la viabilitat actual de portar-les a termini:

- **Curt termini:** 2023-2025
- **Mitjà termini:** 2026-2027
- **Llarg termini:** 2028-2030

S'hi inclou també una aproximació a la seva durada i el seu inici. Aquestes característiques s'han fet servir per definir un cronograma aproximat i una anàlisi general de pressupost que permet definir una estratègia cap als anys vinents.

La temporalitat també ha de respondre a la relació de les inversions en el temps, considerant les diferents vies de finançament i la possibilitat d'optar a fons regionals, estatals, europeus, així com a fons d'inversió públics i privats. S'han plantejat 3 forquilles de possibles pressupostos per a cada acció:

- **<1M€:** Menys d'1 milió d'euros
- **1M - 10M€:** Entre 1 milió i 10 milions d'euros
- **>10M:** Més de 10 milions d'euros



També s'analitza l'impacte pressupostari de les accions proposades segons els quatre reptes estratègics identificats de l'Agenda Urbana d'Esparreguera, dels diferents Objectius Estratègics de l'Agenda Urbana Estatal (AUE) i de les metes dels Objectius de Desenvolupament Sostenible (ODS).

Aquestes dades permeten una lectura transversal de l'Agenda en funció dels àmbits que s'han treballat durant tot el procés.

La proposta de cronograma i pressupost és una aproximació i s'haurà de revisar i ajustar regularment, ja que les prioritats socials, tècniques i polítiques en l'actual context global poden canviar fàcilment.

La descripció de les Accions i Palanques, així com les fitxes de les Accions Prioritàries aniran com a annex a aquest document amb caràcter de recomanació, ja que el caràcter específic de la implementació haurà de definir-se i ajustar-se en el futur.

5.1. Programa d'accions



R1 ESPARREGUERA ES CONNECTA AMB EL SEU ENTORN NATURAL I ELS SEUS BARRIS, POTENCIANT LA INTEGRACIÓ I LA QUALITAT DE VIDA

	R1.1. Promou, protegeix i impulsa el seu patrimoni natural i cultural, millorant la cohesió amb el seu territori, especialment amb els seus rius i amb la muntanya	Caràcter	Termini	Forquilla pressupost	ODS
1	Reordenació de l'espai del Torrent Mal	Governança	llarg 2030	< 1M€	O15
2	Disseny i execució del Pla de Gestió Forestal amb els propietaris forestals de l'entorn de Montserrat i les administracions responsables per a la gestió i aprofitament sostenible dels boscos	Planificació	continu	< 1M€	O15
3	Estudiar i implementar sistemes que millorin els cicles de l'aigua en coordinació amb l'ACA	Línia	llarg 2030	1M€ - 10M€	O6
4	Campanyes de promoció turística de l'entorn natural d'Esparreguera	Difusió	llarg 2030	< 1M€	O8
5	Creació d'un espai específic destinat a oferir informació i formació sobre el Parc Natural de Montserrat en col·laboració amb el Patronat de la Muntanya de Montserrat	Obra-subministrament	mitjà 2027	1M€ - 10M€	O15
6	Impulsar la rehabilitació i posada en valor de la Colònia Sedó	Línia	mitjà 2027	> 10M€	O9
	R1.2. Impulsa un territori integrat, en el qual els seus barris estan interconnectats entre si i amb el seu entorn				
7	Connexió dels camins rurals de l'entorn natural d'Esparreguera	Obra-subministrament	mitjà 2027	< 1M€	O11
8	Executar la rehabilitació i reforma associades a l'eix Francesc Marimon - Francesc Macià (antiga N-II)	Obra-subministrament	mitjà 2027	> 10M€	O11
9	Millora de la interconnexió en transport públic, especialment entre els barris perifèrics i el centre urbà	Línia	mitjà 2027	< 1M€	O11
10	Implantar un servei de llançadora a intercanviadors de mobilitat de municipis propers	Servei	continu	< 1M€	O11
11	Implementar el sistema d'autobús a demanda per a tot el territori	Servei	continu	< 1M€	O11
12	Estudi de la situació actual de l'aparcament a Esparreguera	Línia	continu	< 1M€	O11
	R1.3. Atreu i manté població a través d'una identitat mixta entre el rural i l'urbà, reforçant l'oferta formativa i garantint l'accés a l'habitatge				
13	Dur a terme campanyes i accions per visibilitzar el valor social associat a l'educació a Esparreguera	Difusió	mitjà 2027	< 1M€	O4
14	Ampliar l'oferta de PFI i FP a Esparreguera per reduir l'abandonament escolar prematur a l'etapa postobligatòria	Línia	llarg 2030	> 10M€	O4
15	Augmentar i millorar l'accés a l'oferta d'activitats fora escola en col·laboració amb entitats socials i ampliar l'oferta d'espais i activitats per a adolescents i joventut	Línia	curt 2025	< 1M€	O4



16	Desenvolupar una estratègia municipal d'acompanyament a la gent gran per prevenir i pal·liar situacions de solitud no desitjada	Línia	llarg 2030	< 1M€	O3
17	Creació d'una Oficina Municipal d'Habitatge en coordinació amb la Generalitat de Catalunya	Difusió	curt 2025	< 1M€	O11
18	Augment del parc públic municipal d'habitatge donant prioritat al règim de lloguer	Línia	llarg 2030	> 10M€	O11
19	Promoure mercat de lloguer d'habitatge social	Finançament	mitjà 2027	< 1M€	O11
20	Liderar la creació d'una Xarxa d'Habitatges d'Inclusió del Baix Llobregat	Línia	llarg 2030	> 10M€	O10
21	Edificar habitatges tutelats per a persones en situació de diversitat funcional	Obra-subministrament	llarg 2030	1M€ - 10M€	O10



R2 ESPARREGUERA REGENERA EL SEU TEIXIT URBÀ PER ADAPTAR-SE AL CANVI CLIMÀTIC

R2.1. Regenera el teixit urbà existent fomentant un equilibri entre barris		Caràcter	Termini	Forquilla pressupost	ODS
22	Millorar la qualitat urbana dels espais públics dels barris perifèrics	Línia	llarg 2030	> 10M€	O11
23	Regenerar els barris perifèrics i zones del centre urbà no consolidades en el marc del nou POUM	Programa	curt 2025	< 1M€	O11
24	Identificar les àrees de vulnerabilitat integral	Servei	mitjà 2027	< 1M€	O11
25	Redacció d'un Pla Director d'Equipaments d'Esparreguera	Planificació	curt 2025	< 1M€	O11
26	Garantir i generar espais de reunió per a totes les entitats, prioritzant els espais de qualitat per a la joventut	Governança	curt 2025	1M€ - 10M€	O16
27	Ampliació i rehabilitació dels equipaments esportius	Obra-subministrament	continu	> 10M€	O3
28	Elaborar un Pla de Manteniment Integral de les instal·lacions i equips d'edificis públics	Planificació	continu	< 1M€	O13
29	Rehabilitar energèticament els edificis municipals	Programa	continu	> 10M€	O13
30	Donar ajudes o implantar les bonificacions a la rehabilitació d'habitatges amb criteris de sostenibilitat	Finançament	continu	< 1M€	O11
R2.2. Millora la seguretat en les connexions del territori, fomentant la mobilitat segura dels ciclistes i vianants					
31	Millorar l'accessibilitat i integració de la xarxa de places i espais públics amb recorreguts segurs per a vianants	Obra-subministrament	mitjà 2027	1M€ - 10M€	O11
32	Desenvolupar una campanya per fomentar la seguretat viària	Difusió	mitjà 2027	< 1M€	O11
33	Avançar en la pacificació del centre urbà, millorant la regulació de l'illa de vianants	Normatiu	llarg 2030	1M€ - 10M€	O11
34	Crear més carrils bici entre barris i altres nuclis per potenciar l'ús de la bicicleta	Obra-subministrament	llarg 2030	1M€ - 10M€	O11
35	Aplicar i donar impuls a la implantació dels Camins escolars	Programa	curt 2025	1M€ - 10M€	O11
36	Desplegar les accions prioritàries del Pla Local de Seguretat d'Esparreguera 2022-2026 segons les problemàtiques reals avaluades	Línia	mitjà 2027	1M€ - 10M€	O11
R2.3. Esparreguera i les seves comunitats són més resilients per afrontar el canvi climàtic					
37	Desenvolupar estratègies i eines per a períodes de calor extrema	Planificació	continu	< 1M€	O13
38	Controlar i limitar els nivells de contaminació atmosfèrica i acústica	Normatiu	mitjà 2027	< 1M€	O13



39	Impuls i suport a la implantació d'energies renovables al municipi incentivant la creació de comunitats energètiques autosostenibles	Línia	llarg 2030	< 1M€	O7
40	Dur a terme campanyes amb i cap a la ciutadania per a augmentar la consciència sobre la correcta gestió dels residus	Difusió	curt 2025	< 1M€	O12
41	Millora de les instal·lacions i recursos de l'ADF	Obra-subministrament	mitjà 2027	< 1M€	O13



R3 ESPARREGUERA IMPULSA UN MODEL SOCIOECONÒMIC SOSTENIBLE, CIRCULAR I VINCULAT AMB EL TERRITORI

	R3.1. Les activitats econòmiques fan servir el potencial social i cultural del territori d'Esparreguera	Caràcter	Termini	Forquilla pressupost	ODS
42	Redacció d'un Pla turístic per al municipi buscant finançament extern, com ara de la Generalitat, de la Diputació de Barcelona, o dels Ministeris de l'Estat.	Planificació	mitjà 2027	< 1M€	O8
43	Dinamització dels comerços d'Esparreguera en coordinació amb les entitats de comerciants	Governança	curt 2025	< 1M€	O8
44	Potenciar mesures d'accessibilitat als comerços i activitats econòmiques en col·laboració amb entitats locals	Línia	curt 2025	< 1M€	O10
45	Reforçar i donar suport a les empreses locals de proximitat facilitant la creació d'associacions, afavorint-ne la col·laboració, i enfortint el teixit empresarial	Governança	mitjà 2027	< 1M€	O8
	R3.2. La regeneració del teixit industrial impulsa un model econòmic sostenible i circular				
46	Potenciar projectes de compostatge	Línia	mitjà 2027	< 1M€	O12
47	Rehabilitació i dinamització dels polígons industrials i creació de la figura del Gestor de Polígons	Planificació	mitjà 2027	< 1M€	O9
48	Impulsar l'estesa de xarxa de fibra òptica als polígons industrials	Obra-subministrament	mitjà 2027	1M€ - 10M€	O9
	R3.3. Recupera i aprofita el potencial del sector agrícola i forestal d'Esparreguera				
49	Fomentar la reactivació, recuperació i potenciació de les vinyes	Línia	llarg 2030	< 1M€	O9
50	Afavorir la implantació d'iniciatives agroecològiques que impulsin el sector agrícola i la sostenibilitat associada al producte de proximitat i els serveis ecosistèmics	Finançament	llarg 2030	1M€ - 10M€	O9



R4 ESPARREGUERA S'ORIENTA CAP A UN FUTUR INTEL·LIGENT I PROMOU UNA CIUTADANIA INFORMADA, ACTIVA I PARTICIPATIVA

	R4.1. Els serveis públics d'Esparreguera posen a la ciutadania al centre, promovent una ciutadania informada, activa i participativa	Caràcter	Termini	Forquilla pressupost	ODS
51	Redacció d'un Pla Corporatiu de Formació amb accions formatives específiques des d'una perspectiva de gènere, edat i diversitat per al personal de l'administració	Planificació	curt 2025	< 1M€	O5
52	Desenvolupar programes municipals per a la integració laboral per a dones i altres col·lectius en situació de vulnerabilitat	Programa	curt 2025	< 1M€	O5
53	Dissenyar i impulsar un model de Serveis Socials Bàsics integrat per donar resposta als casos més vulnerables, inclouent-hi una Unitat d'Atenció Integral que centralitzi i reculli tots els serveis de manera integral, basada en l'experiència de l'OAC durant la pandèmia Covid-19, i amb un sistema de assistència telefònica per a la tramitació en línia disponible per a la ciutadania	Servei	curt 2025	1M€ - 10M€	O10
54	Formació en temes d'accessibilitat i inclusió des de l'Ajuntament a nivell intern i extern	Programa	curt 2025	< 1M€	O10
55	Facilitar espais de participació i interrelació amb l'Ajuntament presencials per reduir la bretxa digital i donar a conèixer les eines existents de participació en línia	Difusió	curt 2025	< 1M€	O16
56	Implementar sistemes d'informació de dades obertes dels serveis municipals que siguin accessibles per consultar per la ciutadania	Difusió	curt 2025	< 1M€	O16
57	Estudi per avaluar la capacitat de millorar i optimitzar els processos interns de l'Ajuntament	Servei	curt 2025	< 1M€	O16
58	Crear i facilitar espais i canals de comunicació virtuals i presencials des de l'Ajuntament per promoure la coordinació, participació i col·laboració entre entitats ciutadanes	Difusió	curt 2025	< 1M€	O16
59	Disposar de punts d'atenció administrativa als barris perifèrics que incloguin una bústia ciutadana sense procés d'instància	Difusió	curt 2025	< 1M€	O16
	R4.2. L'Ajuntament d'Esparreguera genera i gestiona les dades urbanes que faciliten un ús més intel·ligent i eficient dels serveis públics				
60	Implantació de sistemes de telegestió energètica i eines informàtiques en els edificis públics, per al monitoratge del seu consum i millorar la seva eficiència energètica	Obra-subministrament	mitjà 2027	< 1M€	O13
61	Redactar un Pla de Ciutat Intel·ligent per a Esparreguera	Planificació	llarg 2030	< 1M€	O11



PALANQUES DE CANVI

		Caràcter	Termini	Forquilla pressupost	ODS
P1	Aprovar definitivament el Pla d'Ordenació Urbanística Municipal amb criteris de sostenibilitat i inclusió	Planificació	curt 2025	-	O16
P2	Avaluar i mantenir el Comissionat de Barris com a estructura de comunicació amb la ciutadania	Governança	continu	-	O16
P3	Crear canals de comunicació amb altres Administracions per a la gestió d'infraestructures i temes conjunts, com ara la gestió del patrimoni, els recursos naturals, o els polígons industrials.	Governança	continu	-	O17
P4	Recuperar la relació de col·laboració de l'Ajuntament d'Esparreguera amb la XATIC	Governança	curt 2025	-	O17
P5	Agilitzar els procediments per a la sol·licitud de llicències d'activitat obligatòries per regularitzar la situació legal de les activitats dels polígons industrials	Normatiu	continu	-	O16
P6	Implementació i compliment del DUPROCIM	Programa	curt 2025	-	O13
P7	Executar el pla de manteniment de les franges perimetrals	Programa	continu	-	O13
P8	Vetllar pel compliment del nou contracte de recollida de residus per a millorar i augmentar la recollida selectiva	Programa	continu	-	O12
P9	Establir una taula operativa amb el municipi d'Els Hostalets de Pièrola i l'empresa que gestiona l'abocador de Can Mata per resoldre'n les contingències, tenint en compte l'experiència de la comissió de seguiment amb la Plataforma pel Tancament de l'Abocador Can Mata	Governança	curt 2025	-	O12
P10	Crear una taula estratègica per a tractar la situació de la xarxa d'aigües i la seva renovació	Governança	continu	-	O6
P11	Participar en projectes supramunicipals de promoció del territori i entorn natural	Governança	mitjà 2027	-	O17
P12	Fer un partenariat amb Olesa de Montserrat amb accions concretes per a la millora de la gestió del riu Llobregat	Governança	mitjà 2027	-	O17

ENTORN MUNTANYA DEL MONTSERRAT
Entorn natural i riu Llobregat

ENTORN ROQUES BLAVES
Entorn natural i riu Llobregat

CAN VINYALS
Barris perifèrics

COLÒNIA SEDÓ
Barris perifèrics/Polígons industrials

POLÍGON INDUSTRIAL NORD
(Can Roca, Can Comelles)
Polígons industrials

CAN COMELLES
Barris consolidats

VILA
Nucli històric

LA PLANA
Barris consolidats i entorn

EL CASTELL
Barris consolidats i entorn

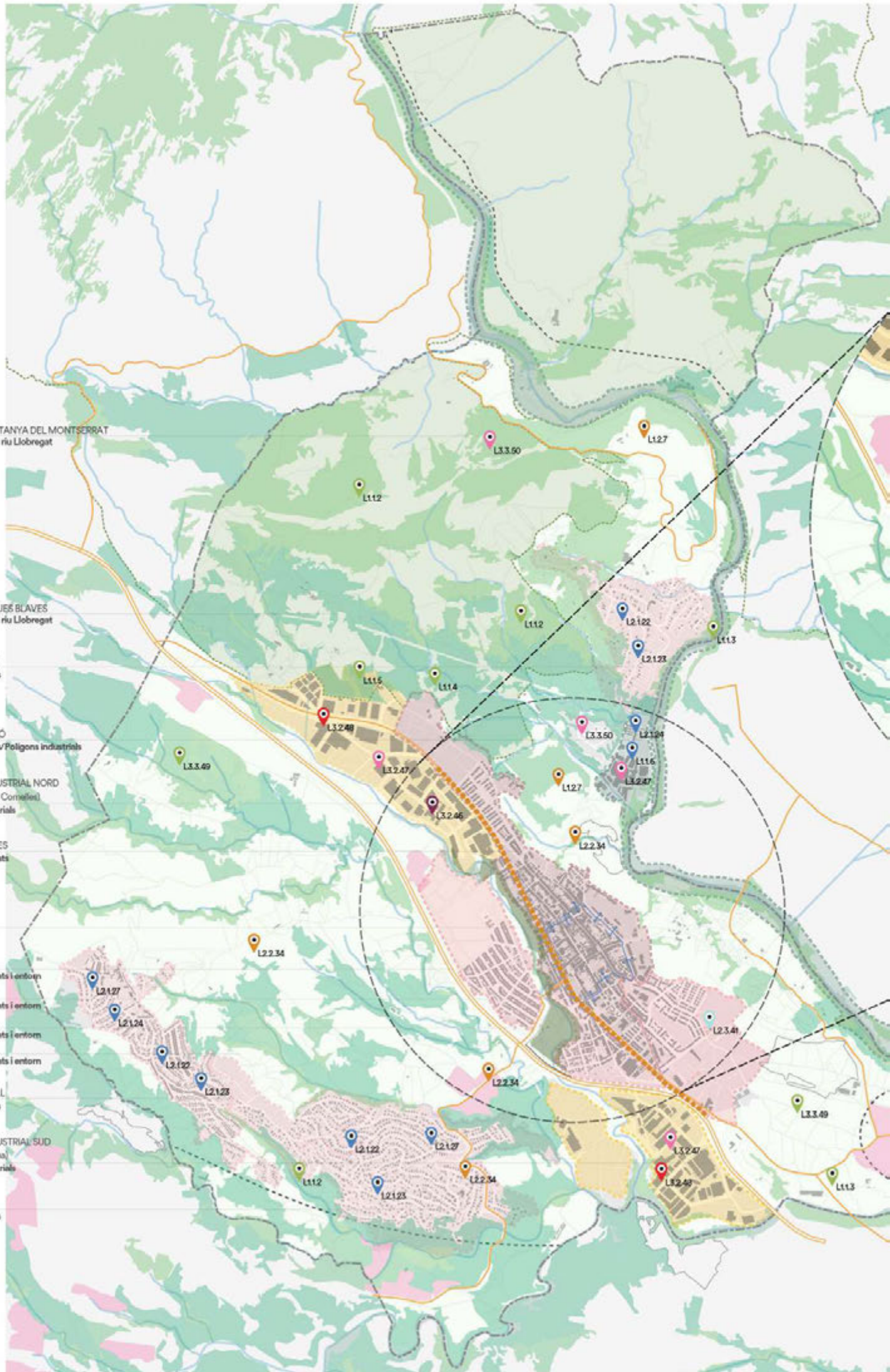
FONT
Barris consolidats i entorn

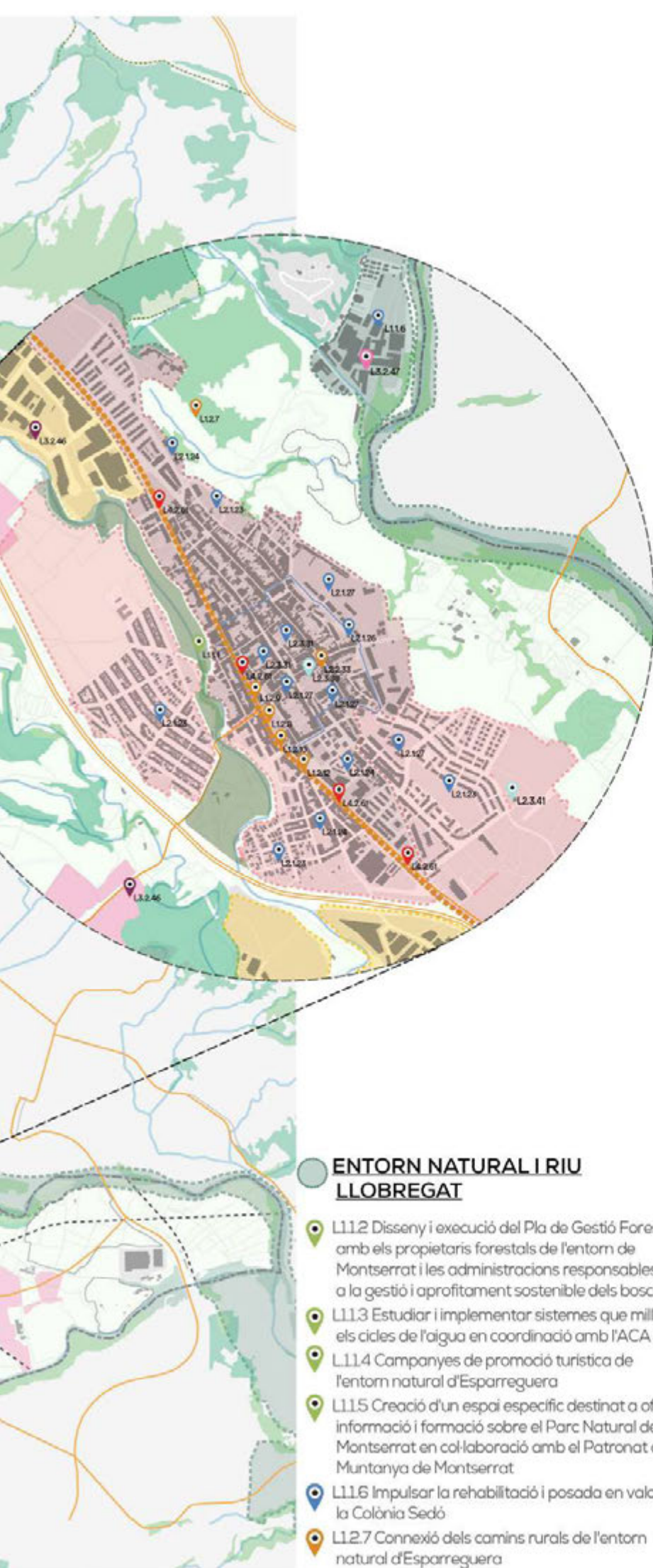
LA PLANA
Barris consolidats i entorn

MAS D'EN GALL
Barris perifèrics

POLÍGON INDUSTRIAL SUD
(Magarola, Obara)
Polígons industrials

CAN RIAL
Barris perifèrics





● **NUCLI HISTÒRIC**

- L1.2.8 Executar la rehabilitació i reforma associades a l'eix Francesc Marimon - Francesc Macià (antiga N-II)
- L1.2.9 Millora de la interconnexió en transport públic, especialment entre els barris perifèrics i el centre urbà
- L1.2.10 Implantar un servei de llançadora a intercanviadors de mobilitat de municipis propers
- L2.12 Estudi de la situació actual de l'aparcament a Esparreguera
- L2.124 Identificar les àrees de vulnerabilitat integral
- L2.126 Garantir i generar espais de reunió per a totes les entitats, prioritant els espais de qualitat per a la joventut
- L2.127 Ampliació i rehabilitació dels equipaments esportius
- L2.2.31 Millorar l'accessibilitat i integració de la xarxa de places i espais públics amb recorreguts segurs per a vianants
- L2.2.33 Avançar en la pacificació del centre urbà, millorant la regulació de l'illa de vianants
- L2.3.38 Controlar i limitar els nivells de contaminació atmosfèrica i acústica
- L4.2.61 Redactar un Pla de Ciutat Intel·ligent per a Esparreguera

● **BARRIS CONSOLIDATS**

- L1.11 Reordenació de l'espai del Torrent Mal
- L2.1.23 Regenerar els barris perifèrics i zones del centre urbà no consolidades en el marc del nou POUM
- L2.1.24 Identificar les àrees de vulnerabilitat integral
- L2.1.27 Ampliació i rehabilitació dels equipaments esportius
- L2.2.34 Crear més carrils bici entre barris i altres nuclis per potenciar l'ús de la bicicleta
- L2.3.41 Millora de les instal·lacions i recursos de l'ADF

● **BARRIS PERIFÈRICS I ENTORN NATURAL PROPER**

- 2.1.22 Millorar la qualitat urbana dels espais públics dels barris perifèrics
- L2.1.23 Regenerar els barris perifèrics i zones del centre urbà no consolidades en el marc del nou POUM
- L2.1.24 Identificar les àrees de vulnerabilitat integral
- L2.1.27 Ampliació i rehabilitació dels equipaments esportius
- L2.2.34 Crear més carrils bici entre barris i altres nuclis per potenciar l'ús de la bicicleta
- L3.3.49 Fomentar la reactivació, recuperació i potenciació de les vinyes
- L3.3.50 Afavorir la implantació d'iniciatives agroecològiques que impulsin el sector agrícola i la sostenibilitat associada al producte de proximitat i els serveis ecosistèmics

● **POLÍGONS INDUSTRIALS**

- L3.2.46 Potenciar projectes de compostatge
- L3.2.47 Rehabilitació i dinamització dels polígons industrials i creació de la figura del Gestor de Polígons
- L3.2.48 Impulsar l'estesa de xarxa de fibra òptica als polígons industrials

● **ENTORN NATURAL I RIU LLOBREGAT**

- L1.1.2 Disseny i execució del Pla de Gestió Forestal amb els propietaris forestals de l'entorn de Montserrat i les administracions responsables per a la gestió i aprofitament sostenible dels boscos
- L1.1.3 Estudiar i implementar sistemes que millorin els cicles de l'aigua en coordinació amb l'ACA
- L1.1.4 Campanyes de promoció turística de l'entorn natural d'Esparreguera
- L1.1.5 Creació d'un espai específic destinat a oferir informació i formació sobre el Parc Natural de Montserrat en col·laboració amb el Patronat de la Muntanya de Montserrat
- L1.1.6 Impulsar la rehabilitació i posada en valor de la Colònia Sedó
- L1.2.7 Connexió dels camins rurals de l'entorn natural d'Esparreguera

5.2. Cronograma

R1 Esparreguera es connecta amb el seu entorn natural i els seus barris, potenciant la integració i la qualitat de vida						
nº d'acció	R1.1. Promou, protegeix i impulsa el seu patrimoni natural i cultural, millorant la cohesió amb el seu territori, especialment amb els seus rius i amb la muntanya	Implementació	Termini	Any d'inici	Trimestre d'inici	N. trimestres
1	Reordenació de l'espai del Torrent Mal	Nova	llarg 2030	2028	T4	6
2	Disseny i execució del Pla de Gestió Forestal amb els propietaris forestals de l'entorn de Montserrat i les administracions responsables per a la gestió i aprofitament sostenible dels boscos	En curs	continu	2023	T1	32
3	Estudiar i implementar sistemes que millorin els cicles de l'aigua en coordinació amb l'ACA	Nova	llarg 2030	2028	T1	8
4	Campanyes de promoció turística de l'entorn natural d'Esparreguera	Nova	llarg 2030	2025	T3	12
5	Creació d'un espai específic destinat a oferir informació i formació sobre el Parc Natural de Montserrat en col·laboració amb el Patronat de la Muntanya de Montserrat	Nova	mitjà 2027	2026	T2	8
6	Impulsar la rehabilitació i posada en valor de la Colònia Sedó	Nova	mitjà 2027	2024	T1	16
R1.2. Impulsa un territori integrat, en el qual els seus barris estan interconnectats entre si i amb el seu entorn						
7	Connexió dels camins rurals de l'entorn natural d'Esparreguera	Nova	mitjà 2027	2025	T1	6
8	Executar la rehabilitació i reforma associades a l'eix Francesc Marimon - Francesc Macià (antiga N-II)	Nova	mitjà 2027	2024	T1	16
9	Millora de la interconnexió en transport públic, especialment entre els barris perifèrics i el centre urbà	Nova	mitjà 2027	2023	T4	8
10	Implantar un servei de llançadora a intercanviadors de mobilitat de municipis propers	En curs	continu	2024	T4	25
11	Implementar el sistema d'autobús a demanda per a tot el territori	En curs	continu	2023	T4	29
12	Estudi de la situació actual de l'aparcament a Esparreguera	En curs	continu	2023	T1	10
R1.3. Atreu i manté població a través d'una identitat mixta entre el rural i l'urbà, reforçant l'oferta formativa i garantint l'accés a l'habitatge						
13	Dur a terme campanyes i accions per visibilitzar el valor social associat a l'educació a Esparreguera	Nova	mitjà 2027	2025	T3	12
14	Ampliar l'oferta de PFI i FP a Esparreguera per reduir l'abandonament escolar prematur a l'etapa postobligatòria	Nova	llarg 2030	2027	T1	16
15	Augmentar i millorar l'accés a l'oferta d'activitats fora escola en col·laboració amb entitats socials i	En curs	curt 2025	2023	T4	12
16	Desenvolupar una estratègia municipal d'acompanyament a la gent gran per prevenir i pal·liar situacions de solitud no desitjada	Nova	llarg 2030	2026	T3	20
17	Creació d'una Oficina Municipal d'Habitatge en coordinació amb la Generalitat de Catalunya	Nova	curt 2025	2024	T1	16
18	Augment del parc públic municipal d'habitatge donant prioritat al règim de lloguer	Nova	llarg 2030	2028	T1	12
19	Promoure mercat de lloguer d'habitatge social	Nova	mitjà 2027	2025	T3	10
20	Liderar la creació d'una Xarxa d'Habitatges d'Inclusió del Baix Llobregat	Nova	llarg 2030	2027	T3	14
21	Edificar habitatges tutelats per a persones en situació de diversitat funcional	Nova	llarg 2030	2027	T1	10

R2 Esparreguera regenera el seu teixit urbà per adaptar-se al canvi climàtic						
nº d'acció	R2.1. Regenera el teixit urbà existent fomentant un equilibri entre barris	Implementació	Termini	Any d'inici	Trimestre d'inici	N. trimestres
22	Millorar la qualitat urbana dels espais públics dels barris perifèrics	Nova	llarg 2030	2026	T1	16
23	Regenerar els barris perifèrics i zones del centre urbà no consolidades en el marc del nou POUM	Nova	curt 2025	2024	T4	12
24	Identificar les àrees de vulnerabilitat integral	Nova	mitjà 2027	2024	T3	10
25	Redacció d'un Pla Director d'Equipaments d'Esparreguera	Nova	curt 2025	2023	T3	8
26	Garantir i generar espais de reunió per a totes les entitats, prioritzant els espais de qualitat per a la joventut	En curs	curt 2025	2023	T3	10
27	Ampliació i rehabilitació dels equipaments esportius	En curs	continu	2023	T1	32
28	Elaborar un Pla de Manteniment Integral de les instal·lacions i equips d'edificis públics	En curs	continu	2023	T4	8
29	Rehabilitar energèticament els edificis municipals	En curs	continu	2023	T1	32
30	sostenibilitat	Nova	continu	2024	T1	28
R2.2. Millora la seguretat en les connexions del territori, fomentant la mobilitat segura dels ciclistes i vianants						
31	Millorar l'accessibilitat i integració de la xarxa de places i espais públics amb recorreguts segurs per a vianants	Nova	mitjà 2027	2024	T1	12
32	Desenvolupar una campanya per fomentar la seguretat viària	Nova	mitjà 2027	2025	T1	4
33	Avançar en la pacificació del centre urbà, millorant la regulació de l'illa de vianants	Nova	llarg 2030	2023	T3	28
34	Crear més carrils bici entre barris i altres nuclis per potenciar l'ús de la bicicleta	Nova	llarg 2030	2024	T2	20
35	Aplicar i donar impuls a la implantació dels Camins escolars	Nova	curt 2025	2024	T2	8
36	Desplegar les accions prioritàries del Pla Local de Seguretat d'Esparreguera 2022-2026 segons les problemàtiques reals avaluades	Nova	mitjà 2027	2026	T1	8
R2.3. Esparreguera i les seves comunitats són més resilients per afrontar el canvi climàtic						
37	Desenvolupar estratègies i eines per a períodes de calor extrema	En curs	continu	2023	T1	8
38	Controlar i limitar els nivells de contaminació atmosfèrica i acústica	Nova	mitjà 2027	2024	T1	28
39	Impuls i suport a la implantació d'energies renovables al municipi incentivant la creació de comunitats energètiques autosostenibles	Nova	llarg 2030	2027	T1	12
40	Dur a terme campanyes amb i cap a la ciutadania per a augmentar la consciència sobre la correcta gestió dels residus	En curs	curt 2025	2023	T4	8
41	Millora de les instal·lacions i recursos de l'ADF	Nova	mitjà 2027	2024	T4	8

R3 Esparreguera impulsa un model socioeconòmic sostenible, circular i vinculat amb el territori						
nº d'acció	R3.1. Les activitats econòmiques fan servir el potencial social i cultural del territori d'Esparreguera	Implementació	Termini	Any d'inici	Trimestre d'inici	N. trimestres
42	Redacció d'un Pla turístic per al municipi buscant finançament extern, com ara de la Generalitat, de la Diputació de Barcelona, o dels Ministeris de l'Estat	Nova	mitjà 2027	2024	T1	6
43	Dinamització dels comerços d'Esparreguera en coordinació amb les entitats de comerciants	En curs	curt 2025	2024	T4	8
44	Potenciar mesures d'accessibilitat als comerços i activitats econòmiques en col·laboració amb entitats locals	En curs	curt 2025	2025	T2	8
45	Reforçar i donar suport a les empreses locals de proximitat facilitant la creació d'associacions, afavorint-ne la col·laboració, i enfortint el teixit empresarial	Nova	mitjà 2027	2026	T2	8
R3.2. La regeneració del teixit industrial impulsa un model econòmic sostenible i circular						
46	Potenciar projectes de compostatge	Nova	mitjà 2027	2026	T4	8
47	Rehabilitació i dinamització dels polígons industrials i creació de la figura del Gestor de Polígons	Nova	mitjà 2027	2025	T1	8
48	Impulsar l'estesa de xarxa de fibra òptica als polígons industrials	Nova	mitjà 2027	2023	T1	16
R3.3. Recupera i aprofita el potencial del sector agrícola i forestal d'Esparreguera						
49	Fomentar la reactivació, recuperació i potenciació de les vinyes	Nova	llarg 2030	2029	T1	8
50	sostenibilitat associada al producte de proximitat i els serveis ecosistèmics	Nova	llarg 2030	2028	T1	6
R4 Esparreguera s'orienta cap a un futur intel·ligent i promou una ciutadania informada, activa i participativa						
nº d'acció	R4.1. Els serveis públics d'Esparreguera posen a la ciutadania al centre, promovent una ciutadania informada, activa i participativa	Implementació	Termini	Any d'inici	Trimestre d'inici	N. trimestres
51	Redacció d'un Pla Corporatiu de Formació amb accions formatives específiques des d'una perspectiva de gènere, edat i diversitat per al personal de l'administració	Nova	curt 2025	2023	T4	3
52	Desenvolupar programes municipals per a la integració laboral per a dones i altres col·lectius en situació de vulnerabilitat	En curs	curt 2025	2023	T1	6
53	Dissenyar i impulsar un model de Serveis Socials Bàsics integrat per donar resposta als casos més vulnerables, incloent-hi una Unitat d'Atenció Integral que centralitzi i reculli tots els serveis de manera integral, basada en l'experiència de l'OAC durant la pandèmia Covid-19, i amb un sistema de assistència telefònica per a la tramitació en línia disponible per a la ciutadania	Nova	curt 2025	2024	T3	6
54	Formació en temes d'accessibilitat i inclusió des de l'Ajuntament a nivell intern i extern	Nova	curt 2025	2024	T3	3
55	Facilitar espais de participació i interrelació amb l'Ajuntament presencials per reduir la bretxa digital i donar a conèixer les eines existents de participació en línia	Nova	curt 2025	2024	T2	4
56	Implementar sistemes d'informació de dades obertes dels serveis municipals que siguin accessibles per consultar per la ciutadania	Nova	curt 2025	2025	T1	4
57	Estudi per avaluar la capacitat de millorar i optimitzar els processos interns de l'Ajuntament	En curs	curt 2025	2023	T4	3
58	Crear i facilitar espais i canals de comunicació virtuals i presencials des de l'Ajuntament per promoure la coordinació, participació i col·laboració entre entitats ciutadanes	En curs	curt 2025	2023	T1	8
59		Nova	curt 2025	2025	T1	4
R4.2. L'Ajuntament d'Esparreguera genera i gestiona les dades urbanes que faciliten un ús més intel·ligent i eficient dels serveis públics						
60	Implantació de sistemes de telegestió energètica i eines informàtiques en els edificis públics, per al monitoratge del seu consum i millorar la seva eficiència energètica	Nova	mitjà 2027	2025	T1	12
61	Redactar un Pla de Ciutat Intel·ligent per a Esparreguera	Nova	llarg 2030	2028	T1	12



nº d'acció	2023				2024				2025				2026				2027				2028				2029				2030							
	T1	T2	T3	T4	T1	T2	T3	T4	T1	T2	T3	T4	T1	T2	T3	T4	T1	T2	T3	T4	T1	T2	T3	T4	T1	T2	T3	T4	T1	T2	T3	T4				
42																																				
43																																				
44																																				
45																																				

46																																
47																																
48																																

49																																
50																																

nº d'acció	2023				2024				2025				2026				2027				2028				2029				2030			
	T1	T2	T3	T4	T1	T2	T3	T4	T1	T2	T3	T4	T1	T2	T3	T4	T1	T2	T3	T4	T1	T2	T3	T4	T1	T2	T3	T4	T1	T2	T3	T4
51																																
52																																
53																																
54																																
55																																
56																																
57																																
58																																
59																																

60																																
61																																

Palanques de Canvi						
nº		Implementació	Termini	Any d'inici	Trimestre d'inici	N. trimestres
1	inclusió	En curs	curt 2025	2023	T3	6
2	Avaluar i mantenir el Comissionat de Barris com a estructura de comunicació amb la ciutadania	En curs	continu	2023	T1	32
3	Crear canals de comunicació amb altres Administracions per a la gestió d'infraestructures i temes conjunts, com ara la gestió del patrimoni, els recursos naturals, o els polígons industrials.	Nova	continu	2024	T1	28
4	Recuperar la relació de col·laboració de l'Ajuntament d'Esparreguera amb la XATIC	Nova	curt 2025	2024	T1	28
5	Agilitzar els procediments per a la sol·licitud de llicències d'activitat obligatòries per regularitzar la situació legal de les activitats dels polígons industrials	En curs	continu	2023	T1	10
6	Implementació i compliment del DUPROCIM	En curs	curt 2025	2023	T1	12
7	Executar el pla de manteniment de les franges perimetrals	En curs	continu	2023	T1	37
8	Vetllar pel compliment del nou contracte de recollida de residus per a millorar i augmentar la recollida selectiva	En curs	continu	2023	T1	37
9	Establir una taula operativa amb el municipi d'Els Hostalets de Pièrola i l'empresa que gestiona l'abocador de Can Mata per resoldre'n les contingències, tenint en compte l'experiència de la	Nova	curt 2025	2024	T3	6
10	Crear una taula estratègica per a tractar la situació de la xarxa d'aigües i la seva renovació	Nova	continu	2024	T1	
11	Participar en projectes supramunicipals de promoció del territori i entorn natural	Nova	mitjà 2027	2026	T1	8
12	Fer un partenariat amb Olesa de Montserrat amb accions concretes per a la millora de la gestió del riu Llobregat	Nova	mitjà 2027	2025	T1	4













nº	2023				2024				2025				2026				2027				2028				2029				2030							
	T1	T2	T3	T4	T1	T2	T3	T4	T1	T2	T3	T4	T1	T2	T3	T4	T1	T2	T3	T4	T1	T2	T3	T4	T1	T2	T3	T4	T1	T2	T3	T4				
1																																				
2																																				
3																																				
4																																				
5																																				
6																																				
7																																				
8																																				
9																																				
10																																				
11																																				
12																																				

5.3. Pressupost

Pressupost segons els Reptes Estratègics de l'Agenda Urbana d'Esparreguera















	Pressupost aproximat(€)	Total d'actuacions	Actuacions <1M€	Actuacions 1M€-10M€	Actuacions >10M€
R1 ESPARREGUERA ES CONNECTA AMB EL SEU ENTORN NATURAL I ELS SEUS BARRIS, POTENCIANT LA INTEGRACIÓ I LA QUALITAT DE VIDA	91.310.000 €	21	13	3	5
R2 ESPARREGUERA REGENERA EL SEU TEIXIT URBÀ PER ADAPTAR-SE AL CANVI CLIMÀTIC	74.650.000 €	20	11	6	3
R3 ESPARREGUERA IMPULSA UN MODEL SOCIOECONÒMIC SOSTENIBLE, CIRCULAR I VINCULAT AMB EL TERRITORI	5.550.000€	9	7	2	
R4 ESPARREGUERA S'ORIENTA CAP A UN FUTUR INTEL·LIGENT I PROMOU UNA CIUTADANIA INFORMADA, ACTIVA I PARTICIPATIVA	8.300.000€	11	10	1	
PALANQUES DE CANVI	-	12			
TOTAL	179.810.000 €	73	41	8	12

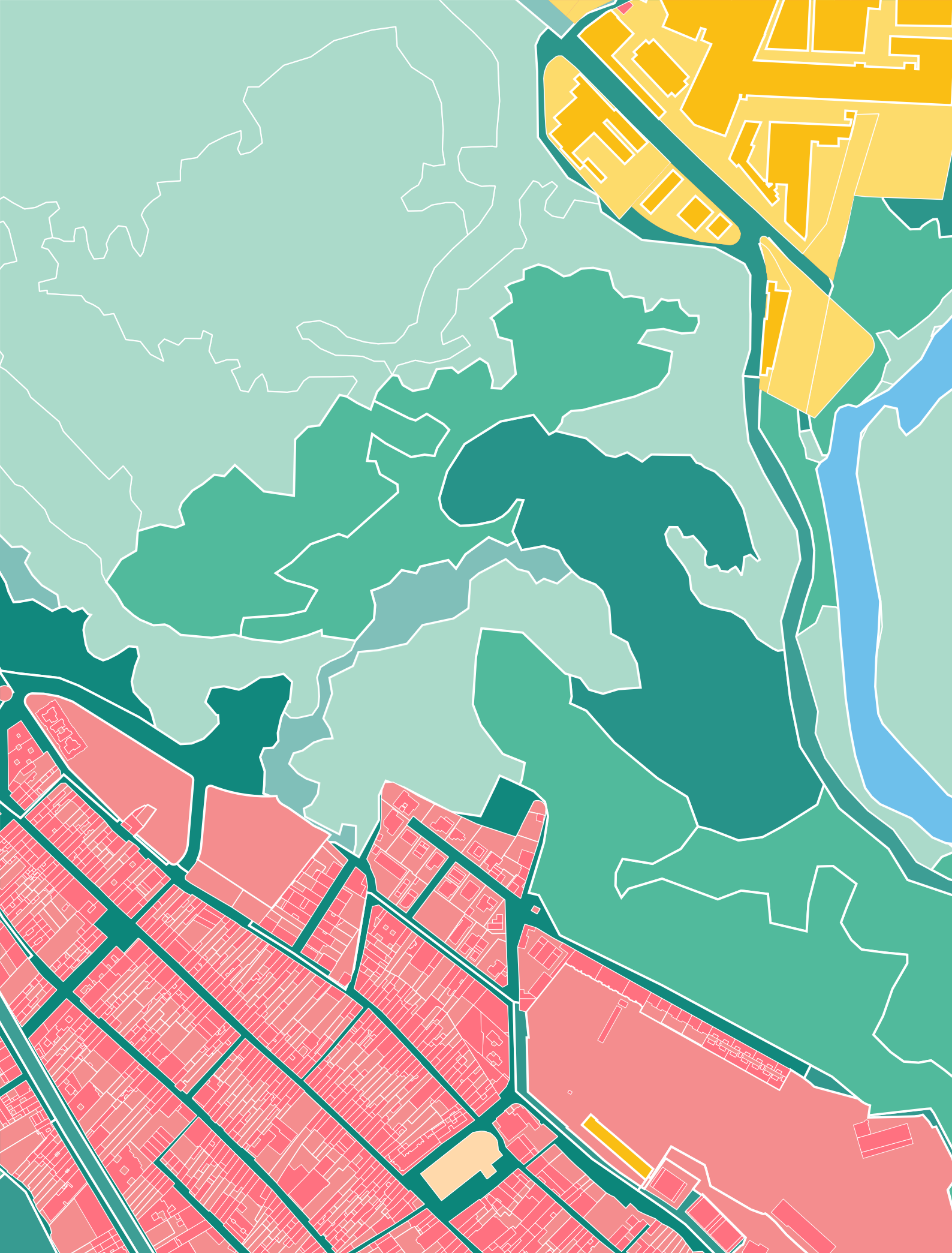
Pressupost segons els Objectius de l'Agenda Urbana Estatal (AUE)

AUE	Pressupost	Palanques de canvi	Actuacions <1M€	Actuacions 1M€-10M€	Actuacions >10M€	Total d'actuacions
 O1 Territorio, paisaje, patrimonio	4.310.000	2	4	2		8
 O2 Modelo urbano	5.450.000		3	2	3	8
 O3 Cambio climático	51.000.000	2	5			7
 O4 Gestión de recursos y economía circular	950.000	3	3		1	7
 O5 Movilidad sostenible	15.200.000		6	3	1	10
 O6 Cohesión social e igualdad de oportunidades	42.860.000		6	1	1	8
 O7 Modelos productivos y economía urbana	19.090.000	2	5	1		8
 O8 Vivienda	2.950.000		3	1	2	6
 O9 Transición digital	35.300.000		3	1		4
 O10 Instrumentos, gobernanza y calidad democrática	2.700.000	3	3	1		7
TOTALES	179.810.000 €	12	41	12	8	73



Pressupost segons els Objectius de Desenvolupament Sostenible (ODS)

ODS	Pressupost	Palanques de canvi	Actuacions <1M€	Actuacions 1M€-10M€	Actuacions >10M€	Total d'actuacions
 3 Salut i benestar	10.080.000		1		1	2
 4 Educació de qualitat	12.160.000		2		1	3
 5 Igualtat de gènere	750.000		2			2
 6 Aigua neta i sanejament	1.500.000	1		1		2
 7 Energia neta i assequible	100.000		1			1
 8 Treball decent i creixement econòmic	550.000		4			4
 9 Indústria, innovació i infraestructures	19.900.000		2	2	1	5
 10 Reducció de les desigualtats	20.150.000		2	2	1	5
 11 Ciutats i comunitats sostenibles	94.260.000		13	5	3	21
 12 Consum i producció responsables	100.000	2	2			4
 13 Acció climàtica	15.950.000	2	5		1	8
 15 Vida d'ecosistemes terrestres	2.260.000		2	1		3
 16 Pau, justícia i institucions sòlides	2.050.000	3	5	1		9
 17 Aliances per assolir els objectius	-	4				4
TOTALES	179.810.000 €	12	41	12	8	73



Redacció: